

**INFORME
SOBRE
LA FOXA
COMÚN
DE LA LLOBA**



Abriendo foxes; zarrando feríes

El Gobiernu d' Asturias, en collaboración cola Universidá Asturiana, garró la decisión d' abrir la foxa común de La Lloba, nel conceyu Castrillón.

Nel so momentu, La Trókola fizo un trabayu d' investigación sobre la foxa de La Lloba y ellaboró un informe pa la Universidá Asturiana, que s' incorporó al estudiu realizáu sobre dicha foxa.

N'asturianu: páxina 1.

En castellano: páxina 23.

Informe sobre la Fosa Común de La Lloba (Castrillón, Asturias)

Entamu

La fosa común de **La Lloba** ye una de les dieciocho foxes catalogaes pola Universidá d'Uviéu na contorna avilesina. Tien el so orixen nuna trinchera escavada nel branu de 1937, la cuala fue reutilizada como fosa común polos sublevaos, ente ochobre de 1937 y mayu de 1938. Esti informe tien como oxetivu analizar dicha fosa nel so contestu hestóricu-xeográficu, documentar los fechos sucedíos y recoyer los testimonios y datos de les víctimes asociaes a La Lloba.

Esta fosa enmárcase na política represiva que siguió a la cayida'l Frente Norte na Guerra Civil Española. Na contorna d'Avilés, tres la entrada les tropes sublevaes, el 21 d'ochobre de 1937, desencadenóse un procesu de violenta represión escontra la población considerada desafeuta al nuevu réxime. Les detenciones arbitraries, les tortures, les execuciones estraxudiciales mediante los nomaos "paseos" y otros castigos exemplarizantes fueron un vezu nel periodu d'ocupación y la inmediata posguerra.

Pa munches de les persones deteníes, la fosa común fue'l tráxicu destín final d'esi procesu represivu estraxudicial, que, davezu, incluyía tortures qu'incluso pudieren ser la causa mesma de la muerte. Enterrar los cuerpos clandestinamente en foxes, proporcionaba seguridá y impunidá a los verdugos, escondiendo'l crime baxo l'anonimatu y semando'l mieu.

Contestu Hestóricu y Xeográficu de La Lloba

La Lloba ye una zona rural elevada nel conceyu Castrillón (Asturies), averada al pueblu de Santiago'l Monte y próxima a l'antigua carretera N-632 (Ribeseya-Ribadeo), aproximadamente al'altura del km 106. Dicha vía comunicaba la ciudá d'Avilés col frente occidental Sotu'l Barcu-Muros, siendo una carretera de bon firme que servía d'importante llinia de suministru republicana na campaña d'Asturies de 1937.

La orografía de la Lloba correspuende a una lladera con dominiu visual sobre'l valle de Santiago'l Monte, mirando hacia l'oeste en direición al conceyu de Sotu'l Barcu y controlando la carretera que baxa del Altu'l Pravianu. Esta posición elevada revestía gran importancia estratéxica nel branu de 1937: dende ellí podía vixilase y frenar cualesquier avance de les fuerces sublevaes dende'l seutor de Pravia. Por ello, l'exércitu republicanu incluyó La Lloba dientru d'un sistema defensivu en profundidá. Escaváronse trincheres escalonaes na lladera col fin de frenar

un posible ataque subleváu dende Pravia hacia Avilés. Según la cartografía militar de la época, La Lloba formaba parte del “Primer Seutor” de defensa del frente asturianu (defendíu pola 59ª División republicana) y contaba polo menos con un conxuntu trincheres coneutaes con ñeros d’ametralladora, dispuestes de forma escalonada na lladera.

En xunetu-agostu de 1937, como respuesta a los planes franquistes d’avanzar hacia Avilés (según los mapas del Archivu Militar AGMAV, M.2233,7, qu’illustran les posibles direiciones d’ataque previstes), l’exércitu republicanu ideó un plan de fortificación de la zona que tamién afeutaba a La Lloba. Les trincheres de La Lloba, talu y como apaecen nos planos republicanos de fortificaciones a escala 1:25.000 recuperaos del Archivu Militar, fueron diseñaes como parte d’una llinia defensiva intermedia n’apoyu de la primer llinia costera. La distribución prevista de tropes demuestra la importancia’l llugar: por exemplu, la trinchera más occidental -onde posteriormente s’asitiaría la foxa de La Lloba- taríe guañecida por unos 40 homes y flanqueada por dos ñeros d’ametralladora.

Ubicación de La Lloba y de les Trincheres

Ubicación y Primeros Indicios

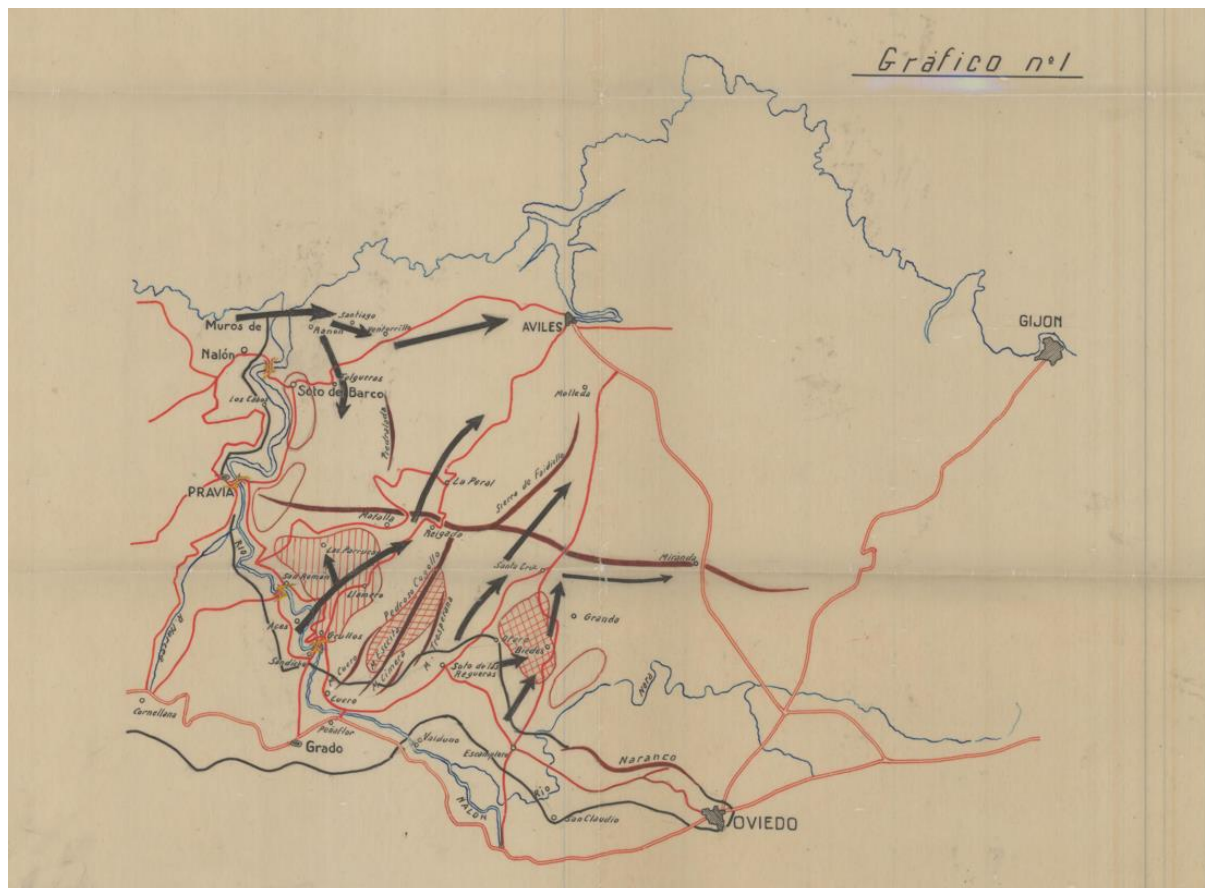
La primer noticia sobre la posible existencia d’una foxa común na zona de La Lloba provino de la yá desaparecida **Asociación de Memoria Asturiana**. Dicha entidá nel añu 2023 promovió la conservación d’esta foxa y llogró preservala de les cercanes obres de l’autovía. En xunetu d’esi mesmu añu, el periódicu La Voz d’Asturies espublizaba esta noticia:

El ministeriu Fomentu decidió ordenar darréu la preservación de la foxa común de La Lloba, en Castrillón, na que s’atopen enterraos polo menos un centenar de desaparecíos na pasada posguerra española. Si bien el pasáu mes d’abril yá se comprobare que’l trazáu previstu de l’autovía’l Cantábricu ente Vegarrozaes y Sotu’l Barcu no cruciaríe l’enterramientu “por dos metros”, Fomento decidió ordenar a la empresa alxudicataria de les obres que proceda a señalar la foxa común y que nun se realice trabayu dalgún na zona.

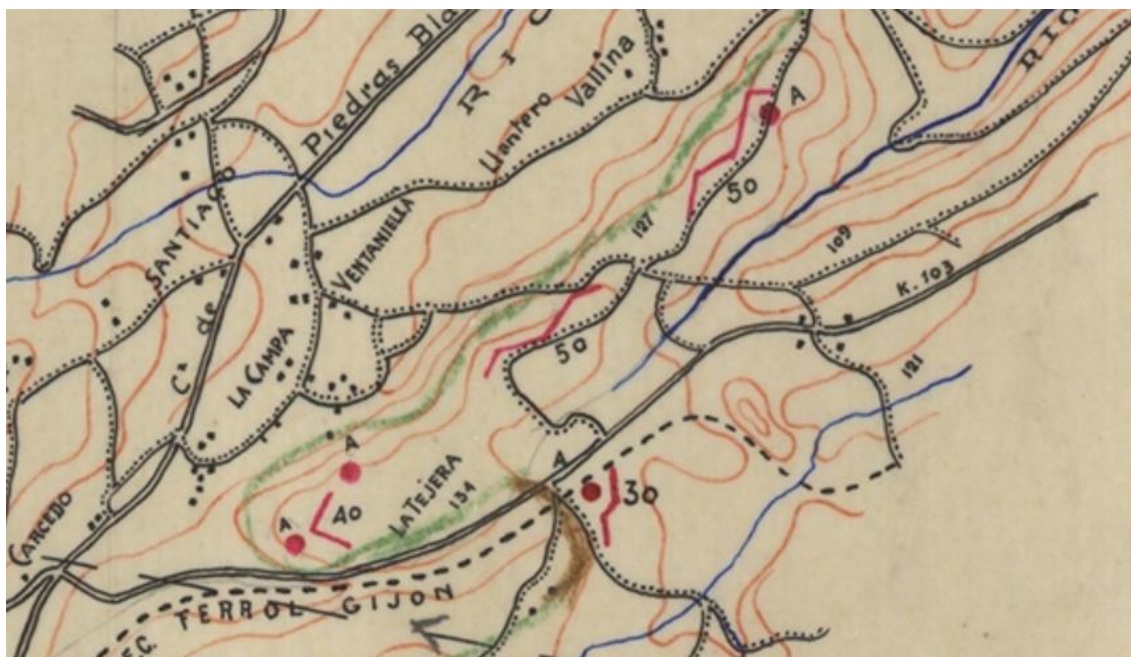
Les Trincheres de La Lloba

Dende abril de 1937, los sublevaos planificaron dellos ataques pa ocupar la zona d’Avilés y aliviar la presión republicana nel nomáu “pasillo de Grau”. Ún de los oxetivos d’estos planes yera cruciar el ríu Nalón pela zona de Muros y dirixise a Avilés. Darréu d’ello, como se dixo, l’exércitu republicanu fortificó la zona de La Lloba nel branu de 1937. Xeográficamente, La Lloba ufiertaba les ventaxes táutiques descrites (elevación, control de víes d’accesu), polo que se tornó nun puntu clave dientru la defensa republicana.

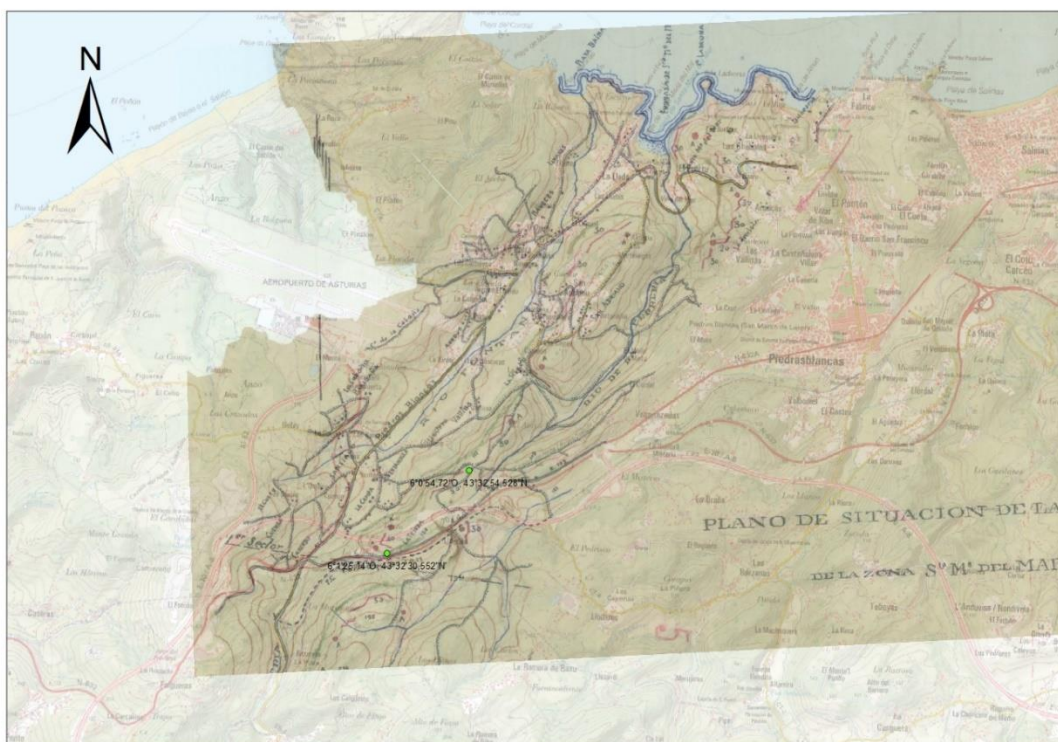
Mapa 1: Un mapa esquemáticu del Serviciu Xeográficu del Exércitu (1937) amuesa les posibles direiciones del ataque franquista n'Asturies, con fleches negres que señalen les rutes d'avance hacia Avilés (incluyendo un exe dende Pravia). La posición de La lloba apaec marcada como parte d'esas rutes d'ataque previstes, asoleyando la so importancia estratéxica.



Mapa2: Les trincheres de La Lloba, talu como apaecen nel planu republicanu de fortificaciones (escala 1:25.000) recuperaos del Archivu Militar, taben diseñaes como parte d'una llinia defensiva intermedia n'apoyu de la primer llinia costera. La distribución de tropes prevista demuestra la importancia'l llugar: por exemplu, la trinchera más occidental onde s'asitiaría la foxa de La Lloba taría guarnecida por unos 40 homes y flanqueada por dos ñeros d'ametralladora.



Mapa 3: Superposición d'un planu republicanu de 1937 sobre un mapa actual de Castrillón. En coloráu apréciense les trincheres de La Lloba talu y como fueron trazaes en 1937, mientras que marcadores señalen puntos de referencia actuales (coordenaes). La comparativa revela l'asitiamientu les trincheres nel entornu modernu, cerca de l'actual autopista A-8 y d'una gasolinera.




Ubicación de la Fosa

En concreto, la trinchera asitiada na zona **La Teyera** (identificada nos mapes como la primer llinia defensiva de La lloba) coincide con una finca que s'atopa enriba l'actual gasolinera de l'autopista A-8. Les coordenaes estimaes pa esta posición, algamaes mediante ferramientes cartográfiques modernes son, aproximadamente, **43° 32' 30" N, 6° 01' 25" W**. Barrúntase que nesti puntu tuvo asitiada la fosa común de La Lloba, d'alcuierdu cola correllación ente la cartografía hestórica y los testimonios orales recopilaoos.

Analís LiDAR del Terrén

Como parte de la investigación xeográfica, realizóse un estudiu mediante teunoloxía LiDAR sobre la zona. Esti analís de relieve asoleyó delles coincidencies ente les estructures del terrén actual y les antigües fortificaciones republicanas identificaes en mapes y fotografíes aérees hestóriques. En particular, una de les señales deteutaes por LiDAR coincide cola ubicación de la trinchera más occidental de La Lloba, que, según los testimonios, ye onde s'atoparía la fosa común. Esti hallazgu teunolóxicu refuerca los indicios documentales y orales sobre la llocalización precisa de la fosa.



Fontes orales recoyíes pal estadiu de *La Lloba*

Nel marcu la investigación sobre los fechos acontecíos na zona conocida como La Lloba, lleváronse a cabu delles entrevistes destinaes a recopilar testimonios orales de pesones vinculaes direuta o indireutamente col llugar. Estes fontes constituir un valiosu preséu pa la reconstrucción de la memoria coleutiva y pa la llocalización de posibles foxes comunes asociaes a la represión de la Guerra civil y la posguerra na zona de Santiago'l Monte.

Destaca'l trabayu realizáu nel informe d'Alejandro Fernández Martínez, onde recueye dellos testimonios.

Ún de los primeros testimonios fue recoyíu na memoria oral del trabayu "El Castrillón de la Segunda República y la Guerra civil", onde Blas Caballero rellataba los trabayos de fortificación en La Lloba.

Ente los testimonios individuales recoyíos por Alejandro Martínez Fernández nel informe pal Ayuntamientu Castrillón destaca'l d'Ofelia Pulido Elías, natural del Altu'l Pravianu y residente en Santiago'l Monte dende'l 1 de payares de 1950, casada con José María García Inclán, natural d'esti mesmu llugar. Ofelia tresmitió la información que conocía al traviés de los rellatos del so maríu y los sos suegros, yá fallecíos, quienes-y contaren los fechos rellacionaos con La Lloba y el so entornu.

Asina mesmo, realizáronse delles entrevistes grupales cola collaboración de l'Asociación de Vecinos de Santiago'l Monte nel añu 2017 y nel añu 2021. En diches sesiones participaron Luis Lorenzo y Alejandro Lorenzo, hermanos naturales de la zona que, na so infancia, xugaron ente les trincheres del llugar y conocíen la esistencia de les foxes polo tresmitió pola so güela Josefa. Tamién participaron Fernando Ortega, Consuelo fernández, Rosa Corrales y Diego Pérez, toos ellos vecinos de Santiago'l Monte. Cabe mentar especialmente a Consuelo Fernández, familiar d'un represaliáu que, según la memoria llocal, podríe tar enterráu nuna de les foxes de La Lloba.

Amás, lleváronse a cabu otres entrevistes grupales complementaries, ente elles una na que participó Alejandro Fernández Martínez, cuyos testimonios apurrieron información relevante sobre la memoria oral del llugar y contribuyeron a reforciar los datos algamaos nes entrevistes anteriores, enanchando la perspeutiva sobre los fechos y añadiendo nuevos matices alredu del allugamientu y el recuerdu de les foxes na zona. Los testimonios fueron aportaos nel informe d'Alejandro Fernández Martínez pal Ayuntamientu Castrillón nel 2021.

Tamién se recoyeron testimonios procedentes del entornu direutu de les víctimes; el testimoni de Ramón Rodríguez Valdés que señalaba nel añu 2023 que'l so güelu, José Rodríguez, fue deteníu n'avientu de 1937 y recluyíu na Quinta Pedregal d'Avilés, ensin que volviera sabese d'él. Años depués, Manolín "el del Guardián", de Miranda, contaba a la viuda del

desapaecíu que fuere obligáu a tresportalu nel so camión, requisáu polos represores, hasta'l llugar onde diba ser executáu: La Lloba, onde los fusilaben.

Otros testimonios del entornu familiar son los apurríos por Georgina González Álvarez, qu'aporta'l rellatu del so familiar desapaecíu en payares de 1937, el so güelu Ángel González Álvarez. Tamién el d'Aida Suárez González, que rellataba cómo a ella y al so maríu, José Luis Corral, dixéron-yos que Melitón Corral taba enterráu en La Lloba. Otros testimonios aportáronlos Ángel García Rodríguez, quien, a escomienzos de los 2000 realizó delles entrevistes na zona de La Lloba.

Rexistru de víctimes vinculaes a la foxa de La Lloba

Ún de los grandes desafíos a la hora de reconstruyir la represión franquista na contorna d'Avilés ye determinar con certeza'l destín final de les persones deteníes y desapaecíes tres la cayida'l Frente Norte'l 21 d'ochobre de 1937.

Magar se documentaren polo menos dieciocho foxes comunes nel entornu, la mayoría los casos ye difícil algamar información precisa sobre'l llugar d'enterramientu, debío a les carauterístiques de la dinámica de la represión y l'ocultamientu de los llugares d'inhumación por parte les fuerces represives encargaes del procesu.

El puntu d'unión de munches de les víctimes ye La Quinta Pedregal, sede d'Orde Públicu n'Avilés y llugar onde actuaba la Brigada d'Investigación y Vixilancia. Esti espaciu emerxe como un puntu común na trayectoria de numberoses persones represaliaes: ellí fueron interrogaes, deteníes o vistes per última vez enantes de la so desapaición. La Quinta Pedregal conviértese, polo tanto, nel orixe de munches rutes que terminen nes foxes comunes del entornu, ente elles la de La Lloba.

Nesti contestu, la foxa de La Lloba, asitiada en Castrillón, señalóse repetidamente por testimonios familiares, fontes orales y investigaciones hestóriques como posible llugar d'execución y inhumación clandestina. Por embargu, la propia dinámica de la represión franquista y l'ocultamientu deliberáu a los familiares de la información de documentación impiden, en muchos casos, establecer una rellación concluyente ente les víctimes y el so destín final.

Pero, gracias al trabayu conxuntu de familiares, asociaciones de memoria, archivos y bases de datos impulsaes dende la Universidá Asturiana, fue posible clasificar y organizar la información disponible sobre les víctimes vinculaes a La Lloba.

-Casos con vinculación direuta o probatible: víctimes cuya rellación cola foxa confirmóse por múltiples fontes (testimonios direutos, documentos oficiales, inscripciones rexistralles).

-Casos con vinculación más débil: víctimes cuya conexón con La Lloba ye menos clara, pero que se mencionaren en fontes secundaries o na tradición oral llocal.

Esta clasificación nun pretende pesllar nengún debate, sinón reflexar la complexidá'l procesu d'identificación y, al mesmu tiempu, sorrayar la necesidá de seguir investigando y escuchando a les families.

Casos con vinculación direuta o probatible

1. Aurelia Álvarez Fernández

Nacida en Molleda (Corvera d'Asturies), tenía 39 años cuando desapareció'l 10 de febreru de 1938. Soltera y modista de profesión, collaboraba col Partíu Comunista confeicionando ropa y banderes. Fue detenida tres entregar un encargu n'Avilés y treslladada a la Quinta Pedregal, onde desapareció. La so muerte inscribióse nel Rexistru Civil d'Avilés el 15 d'ochobre de 1951. Considérase-y una de les víctimes de la represión franquista na contorna y nel informe del Ayuntamiento Castrillón vincúlase-y a la foxa de La lloba.

Fontes: Rexistru Civil d'Avilés (Vol. 030, Fº 064). Testimonios recoyíos por Inés Iglesias Martínez, *Los rostros y los nomes* (2021, p.90); Martínez Corral (2008, 2015); *Proyeutu Muru de la memoria*; Fernández Martínez, A. (2021). *Informe sobre l'estudiu de tres foxes comunes nel conceyu Castrillón (Asturies): La Lloba (1 y 2) y Miravalles* (xunetu-ochobre de 2021).

2. Ángel Álvarez González

Natural de Xixón y vecín del barriu de San Sebastián n'Avilés, tenía 46 años al desaparecer el 24 payares de 1937. Taba casáu con Mercedes González Bango y yera pá de dos fíos, Ángel y Angelina. Guardia municipal de profesión, fue deteníu nel so domiciliu y conducíu a la Quinta Pedregal. La so desaparición inscribióse nel Rexistru Civil d'Avilés el 14 d'avientu de 1943. La familia vincúlalu a la foxa de La lloba.

Fontes: Rexistru Civil (Vol. 057), testimoniu de la so nieta Laura González (*Memoria Hestórica*, 2021), *Los rostros y los nomes* (2021, p. 92), *Proyeutu Muru de Memoria*. Información aportada por Georgina Álvarez. Espediente de Depuración Municipal del Archivu Municipal d'Avilés.

3. Melitón Corral Luengo

De 48 años, natural de Castilblanco (Badajoz), yera cabu de la Guardia Municipal n'Avilés. Casáu con Isabel Luengo Horcajo, yera pá de cuatro fíos. Desapareció'l 12 payares de 1937 tres ser deteníu y treslladáu a la Quinta Pedregal. La so defunción inscribióse'l 15 xunu de 1940, cola causa de "desapareció" y cola muerte rellacionada cola "llucha nacional escontra'l marxismu". La so muerte ta rellacionada cola foxa de La lloba según el testimoniu d'Aida Suárez González. L'nforme de Castrillón vincúlalu a la foxa de La lloba.

Fontes: Rexistru Civil d'Avilés (Vol. 053, Fº 283). Testimoniu del so bisnietu Pablo Martínez Corral; *Proyeutu Muru de Memoria*; *Los rostros y los nomes* (2021, pp. 102-103); El Comercio

(07/12/2007). *Memoria y Olvidu na Quinta Pedregal. Informe sobre l'estudiu de tres foxes comunes nel conceyu Castrillón (Asturies): La Lloba (1 y 2) y Miravalles* (xunetu-ochobre de 2021). Archivu Municipal d'Avilés.

4. José Fernández Corujedo

Natural de Valle de Carreño, tenía 59 años al morrer. La so defunción inscribióse'l 28 d'abril de 1983 nel Rexistru Civil d'Avilés, tres l'espediente gubernativu, indicando como causa "a consecuencia de la Guerra Civil Española" y como llugar de muerte "La Lloba, nesti términu de Castrillón". Taba casáu con Dolores Fernández Corujedo y residía en Sotu'l Barcu. El llugar de La Lloba figura esplicitamente nel rexistru oficial.

Fontes: Rexistru Civil d'Avilés (Vol. 55. P. 078. N° 020). *Proyeutu Muru de Memoria*. Martínez Corral, P. y Chimeno, R.: *El Castrillón de la II República y la guerra civil* (2008).

5. Eduardo Fernández Menéndez

Natural de San Sebastián (Avilés), tenía 28 años cuando fue deteníu'l 19 payares de 1937. Militante del PSOE y xofer de profesión, fue arrestáu nel so domiciliu por guardies, torturáu na Quinta Pedregal y nunca más se supo d'él. La so defunción inscribióse'l 24 setiembre de 1943 (Vol. 057. Asientu N° F° 008 vto.), cola causa de "desapaecíu, siendo creyencia xeneral que falleció". Casáu con Etelvina Díaz Cuervo, dexó un fíu. La so familia sostién que pudo haber sío enterráu en La Lloba, al igual que'l so hermanu Emilio. Nel informe de Castrillón vincúlase-y a la foxa La Lloba

Fuentes: Rexistru Civil d'Avilés. Testimoniu d'Inés Iglesias Martínez (sobrina bisnieta). *Los Rostros y los nomes. Represión na comarca d'Avilés* (2021, p. 100). *Informe sobre l'estudiu de tres foxes comunes nel conceyu Castrillón (Asturies): La Lloba (1 y 2) y Miravalles* (xunetu-ochobre de 2021).

6. Ángel Gutiérrez Lorenzo

Conocíu como "El Rei", yera vecín d'Avilés, tenía 44 años al desapaecer el 6 d'abril de 1938. Casáu con Angelina Pérez Álvarez y pá de cinco fíos, trabayaba como xornaleru y taba afiliáu al Partíu Socialista. Fue deteníu y treslladáu a la Quinta Pedregal, onde se perdió'l so rastru. La so defunción inscribióse nel Rexistru Civil d'Avilés el 23 d'agostu de 1941. L'informe del ayuntamientu Castrillón vincúlalu a la foxa La Lloba. *Informe sobre l'estudiu de tres foxes comunes nel conceyu Castrillón (Asturies): La Lloba (1 y 2) y Miravalles* (xunetu-ochobre de 2021).

Fontes: Rexistru Civil d'Avilés (Vol. 054, F° 104). AHA-Xulgáu d'Instrucción d'Avilés, causa 107, rollu 47. Testimoniu familiar (Amparo Iglesias Gutiérrez). *Los rostros y los nomes* (2021, p. 108).

7. Aurelio Gutiérrez Menéndez

Carpinteru de profesión, fue deteníu por falanxistes y guardiaciviles el 14 payares de 1937 nel so domiciliu de San Pedro Navarro (Avilés) y treslladáu a la Quinta Pedregal. Tenía 56 años, taba casáu con Florentina Lorenzo y tenía siete fíos. La so defunción inscribióse nel Rexistru Civil d'Avilés el 2 d'avientu de 1941 (Vol. 054, Fº 182), constando la desapaición como rellacionada “cola llucha nacional escontra'l marxismu”. Aureliu entra dientru la posibilidá de la foxa La Lloba pola forqueta de les feches utilizada.

Fuentes: Rexistru Civil d'Avilés. Testimoniu del so nietu, Aurelio Gutiérrez Lorenzo, nel documental “Memoria Hestórica”. Entrevista realizada Por Pablo Martínez Corral, añu 2015.

8. Antonio Henarejos Delgado

Natural de Murcia y residente n'Avilés, tenía 32 años cuando fue deteníu'l 14 payares de 1937. Taba casáu con María de la Vega y tenía un fíu. La so desapaición inscribióse oficialmente'l 24 setiembre de 1942, nel Rexistru Civil d'Avilés, onde consta que “desapaició del so domiciliu” y que la so muerte rellaciónase con “la llucha nacional escontra'l marxismu”. Antonio fue milicianu nel batallón 251, arrestáu por dos homes na so casa de la cai La Cámara, fue treslladáu a la Quinta Pedregal y la so familia manifestó que fue un vecín de Les Güelgues quienes-yos dixeron que los llevaron hacia la zona d'El Palombo o al Estrellín, magar que nun tuvieron confirmación. Esti casu, poles feches de la so detención y desapaición, payares de 1937, puede asociase a los fusilamientos nel entornu de La Lloba.

Fontes: Rexistru Civil d'Avilés (Vol. 055, Fº 053). Carta Orde del Xulgáu (14/09/1942). Pablo Martínez Corral. Testimoniu de Antonio Henarejos. Entrevista realizada a Antonio Henarejos de la Vega, 6 de payares de 2009. *Memoria y olvido na Quinta Pedregal*.

9. Josefa del Barrio Gutiérrez

Nacida en Corvera d'Asturies el 18 marzu de 1884, tenía 54 años al morrer. Residente en Salinas (Castrillón), fue asesinada'l 15 mayu de 1938. La so detención inscribióse'l 18 setiembre de 1980, tres espediente gubernativu. El Rexistru Civil recueye lliteralmente que la so muerte fue “direuta a consecuencia de la Guerra civil Española” y que ta enterrada en “La Lloba de Castrillón”.

Fontes: Rexistru Civil de Castrillón. *Proyeutu Muru de memoria. El Castrillón de la II República y la Guerra Civil* (Martínez Corral y Chimeno, 2008)

10. Bernardo Pérez Rodríguez

Natural de Corvera d'Asturies, tenía 62 años al fallecer el 30 d'ochobre de 1937. Taba casáu y yera pá de polo menos dos fíos, Jesús y José Ramón, dambos fusilaos tres un Conseyu

Guerra. Fue deteníu nel so domiciliu de Santiago'l Monte (Castrillón) y, según el testimoniu de la so nieta, lleváronlu caminando hasta les trincheres de La Lloba, onde lu executaron. La so defunción inscribióse nel rexistru Civil d'Avilés el 11 setiembre de 1980, indicando como causa "a consecuencia de la Guerra Civil". Consta nel Informe del Ayuntamientu Castrillón.

Fontes: Rexistru Civil d'Avilés (Vol. 54. P. 263. N° 066). Testimoniu oral de la so nieta. Resolución del Xulgáu d'Avilés (25/08/1980). Martínez Corral y Chimeno, *El Castrillón de la II República y la guerra civil. Informe sobre l'estudiu de tres foxes comunes nel conceyu Castrillón (Asturies): La Lloba (1 y 2) y Miravalles* (xunetu-ochobre de 2021).

11. Ángel Rodríguez Suárez

Natural de Trasona (Corvera d'Asturies), tenía 31 años cuando desapareció'l 16 de mayu de 1938. Casáu y con tres fíos, trabayaba como curtidor na fábrica Maribona y Cía n'Avilés y taba afiliáu a la CNT. El 16 de mayu tuvo que presentase na Quinta Pedregal y desapareció. Un familiar falanxista contó-yos que lu mataren ellí. La so defunción inscribióse nel Rexistru Civil el 15 febreru de 1978. L'Informe l'Ayuntamientu Castrillón vincúlalu a la foxa La Lloba.

Fontes: Rexistru Civil d'Avilés (Vol. 075. F° 007). Testimoniu d'Ángel García (el so nietu). *Los rostros y los nomes* (2021. P. 116). Documental *Memoria Hestórica. Proyeutu Muru de Memoria. Informe sobre l'estudiu de tres foxes comunes nel conceyu Castrillón (Asturies): La Lloba (1 y 2) y Miravalles* (xunetu-ochobre de 2021).

Casos con vinculación más débil

Nestos casos, los testimonios o referencies documentales disponibles nun mencionen explícitamente la foxa de La Lloba como posible llugar d'enterramientu. Por embargu, esiste un vínculu indireutu coles demás víctimes al traviés del so pasu pola Quinta Pedregal, puntu común nel recorríu represivu de numberoses persones deteníes tres la cayida'l Frente Norte.

Magar que la información esistente nun permite establecer una rellación concluyente con La Lloba, la coincidencia nos llugares de detención, interrogatoriu o desapaición suxer qu'estes persones pudieron formar parte de los mesmos circuitos represivos que llevaron a munches otres hacia les foxes comunes del entornu d'Avilés y Castrillón. Sicasí, sólo una futura exhumación y l'análís de los restos podríen confirmar o descartar definitivamente esta posible vinculación.

12. Fernando Arias Arias

Natural d'Avilés, tenía 59 años cuando desapareció'l 7 marzu de 1938. Yera conseyeru municipal col Frente Popular y militante del PSOE dende mozu. Fue deteníu xunto al so cuñáu y lleváu a la Quinta Pedregal, onde fue vistu tres días depués por un compañeru que solo lu reconoció pola voz, yá que taba desfiguráu dafechu. La so muerte inscribióse'l 5 xineru de 1940

nel Rexistru Civil d'Avilés, señalando la so desapareición como “rellacionada cola llucha nacional escontra'l marxismu”. Casáu con Honorina García, tenía 5 fíos.

Fontes: Rexistru Civil d'Avilés (Vol. 053. Asientu Fº 145). Testimoniu de la so nieta Nelly Fernández Arias. *Proyeutu Muru de Memoria*. Fernández, A.: *El socialismu n'Avilés (1937-1975)*, p. 54.

13. María de los Ángeles Bobes Álvarez

Natural de Miranda (Avilés), de 37 o 38 años, funcionaria del Ayuntamiento y encargada del depósitu d'agua de Valparaísu. Tuvo presa na Quinta Pedregal y tres un periodu de llibertá vixilada, sacáronla con otres persones, fusiláronla en Cayés y enterráronla baxo cal viva. Yera hermana de la güela materna de la informante.

Fontes: Testimoniu familiar (María de los Ángeles Ovies Iglesias). *Los rostros y los nomes. El silenciu de los vencidos* (Ovies Iglesias, 2011).

14. Maximino Compán Fernández

Natural y vecín d'Avilés, nació en 1898, tenía 40 años al fallecer el 5 febreru de 1938, según el *Proyeutu Muru de Memoria*. Fue deteníu'l 3 de febreru de 1938. Trabayaba dende 1924 na Fábrica d'Ácidos de San Xuan de Nieva, como peón nel taller de tostación de blenda. Solteru y ensin fíos. La so muerte, ocurrida n'Avilés, ta vinculada al episodiu del “turnu de la muerte”.

Fontes: Archivu de la Real Compañía Asturiana de Minas (Rexistru de fichas de personal). *Proyeutu Muru de Memoria*. Díaz, I.: *El turnu de la muerte. Ente la memoria y la hestoria. El Cartafueyu. Avilés na memoria*, D.L. AS-02163-2018, PP. 345-356.

15. Miguel Ferrer Benet

De 39 años, natural de Barcelona (Tarragona según otres fontes), fue emplegáu de la Xunta d'Obres del Puertu d'Avilés. Casáu con Carmen Lorido Rodríguez, tenía siete fíos. Fue deteníu nel so domiciliu'l 15 marzu de 1938 y asesiáu xunto a la so muyer. La so defunción inscribióse'l 1 d'avientu de 1939.

Fuentes: Rexistru Civil d'Avilés (Vol. 053, Fº 101). Testimoniu del so nietu Alejandro Ferrer Viña. *Los rostros y los nomes* (2021, pp. 104-105).

16. Ramón Gómez Martínez

De 32 años, natural d'Avilés, yera oficial de 2ª na Fábrica d'Ácidos de San Xuan de Nieva. Casáu con carmen Guardado Rodríguez y pá de dos fíos (unu póstumu), desapareció'l 4 febreru de 1938 y la so defunción inscribióse'l 29 d'ochobre de 1943. La so muerte declaróse como desapareición rellacionada cola “llucha nacional escontra'l marxismu”.

Fontes: Rexistru Civil d'Avilés (Vol. 057, Fº 028 vto.). Archivu de la Real Compañía Asturiana de Mines. Díaz, I.: *El turnu de la muerte, El Cartafueyu* (2018). *Los rostros y los nomes* (2021, p. 107).

17. Dolores Gutiérrez García-Barbón

Conocida como “Tía Lola la negra”, yera una muyer viuda y comerciante que tenía una tienda na Plaza Carbayéu 20, n'Avilés. Fue secuestrada nel so domiciliu y asesinada por falanxistes n'ochobre de 1937, nel monte Palombo, cerca de la carretera Avilés-Lluanco. Nun dexó descendencia y la so muerte nun se rexistró oficialmente nel Rexistru civil. La información aportola la so familia, que solicitó la so exhumación en rrellación cola foxa de La Lloba.

Fontes: Testimonios d'Adela Aranda Carpintero y Lidia Carpintero Gutiérrez. Información de José Ramón Fernández Castro. N. Rozada. *Rellatos d'una llucha: la guerrilla y la represión n'Asturies*, Uviéu, 1993, p. 192.

18. José Iglesias Fernández

Natural de San Cristóbal (Avilés), de 45 años, casáu con Isabel Robes Álvarez y pá d'ocho fíos. Desapaeció'l 4 febreru de 1938 na represión de la Fábrica d'Ácidos de San Xuan de Nieva, nel nomáu “turnu de la muerte”, acusáu de dar abellugu a dirixentes comunistes. Fue inscrite nel Rexistru Civil el 23 de mayu de 1941, a petición de la so fía Olga, constandingue “desapaeció del so domiciliu (...) siendo creyencia xeneral que falleció”, tando la so muerte rrellacionada cola “llucha nacional escontra'l marxismu”. Figura n'archivos del PCE y mentóse na prensa y bibliografía especializada. Sepultura non determinada; apúntase como posible la foxa de Verdicio (Gozón).

Fontes: Rexistru Civil d'Avilés. Testimoniu oral (Nelly fernández). Prensa llocal. *Los rostros y los nomes, El Cartafueyu* (Díaz, I.).

19. Carmen Lorigo Rodríguez

Natural de L.luarca (Valdés), tenía 45 años cuando fue detenida y desapaecida'l 15 marzu de 1938. Taba casada con Miguel Ferrer Benet y yera ma de siete fíos. Trabayaba como funcionaria nel mataderu d'Avilés el 1 d'avientu de 1939 (Vol. 053. Asientu Nº Fº 111). La inscripción declárala desapaecida, señalando que la so muerte taba rrellacionada con “la llucha escontra'l marxismu”.

Fontes: Rexistru Civil d'Avilés. Testimoniu del so nietu Alejandro Omar Ferrer Viña. *Los rostros y los nomes. Represión na comarca d'Avilés* (2021, p. 104).

20. Virgilio Menéndez Compán

Natural d'Avilés, fue militante de la UXT y presidente del Centru Obrero d'Avilés en 1914. Figura mentáu na prensa obrera (El Noroeste, El Socialista) pola so actividá sindical y por un artículu escontra la guerra de marruecos. Na Guerra Civil, magar la so edá, alistóse voluntariamente y fue destináu al Parque d'Artilería del polvorín de Villalegre.

Según el testimoni familiar, fue deteníu nel so domiciliu del Carbayéu pola Guardia Civil y treslladáu a la Quinta Pedregal, onde fue vistu por última vez. Un compañeru rrelató a la viuda que fuere maltratáu y asesináu, magar que nunca s'atopó'l so cuerpu nin s'inscribió la so defunción. El so nome figuraba na llista víctimes espuesta na Quinta Pedregal en 1978. Nun existen pruebas documentales sobre la so muerte, pero'l so perfil políticu y la familia vincúlalu con delles foxes, ente elles La Loba.

Fontes: Archivu Xeneral de la Guerra Civil Española (Salamanca). Testimonios familiares. *El Noroeste. El Socialista. Proyeutu Muru de Memoria*. Martínez Corral y Chimeno (2008).

21. Benito Rodríguez Suárez

Natural de San Martín de Laspra (Castrillón), tenía 62 años cuando desapareció del so domiciliu'l 7 febreru de 1939, ensin que volviere sabese d'él. Lladorador de profesión, taba casáu y tenía cinco fíos de dos matrimonios: con Generosa Menéndez, tres fíos (Manuela, Bernardo y Armando) y con Eloína Vallina Mieres, dos (José María y Aurora).

La so defunción inscribióse nel Rexistru Civil del Partíu Xudicial d'Avilés el 27 payares de 1941 (por carta orde y espediente xudicial de fecha 24 payares de 1941). La cusa oficial de la muerte figura como "la llucha nacional escontra'l marxismu", espresión típica de la documentación franquista. Ta consideráu víctima de la represión franquista. Nun consta'l llugar de sepultura.

Fontes: Rexistru Civil d'Avilés. Martínez Corral, P y Chimeno, R., *El Castrillón de la II República y la guerra civil*, pp. 241–246.

22. Benito Rodríguez Suárez

Natural de Molleda (Corvera d'Asturies), tenía alredu de 60-63 años cuando desapareció del so domiciliu en circunstancies non precisaes, presumiblemente falleció hacia'l 3 de payares de 1937 (otres fontes indiquen avientu). Casáu con Etelvina Menéndez, yera pá de nueve fíos: Delfina, Amaro, Marina, Etelvina, Argentina, Emilia, Belarmino, José Ramón y Avelino. La so defunción inscribióse nel Rexistru Civil del Partíu Xudicial d'Avilés. Volumen 56, Foliu 53, el 8 xineru de 1943, por Carta Orde del Xulgáu, tres autu incoáu pola má del fináu'l 5 xineru de 1943.

La causa oficial señalada fue: *“desapaeció del so domiciliu (...) siendo creyencia xeneral que falleció y tando la so muerte rrellacionada cola llucha nacional escontra'l marxismu”*, fórmula de vezu na documentación franquista.

Fontes: Rexistru Civil d'Avilés (Vol. 56. Fº 53; tamién inscitu en Vol. 61, Fª 118).

23. José Ramón Rodríguez Alonso

Nació en Lluanco (Gozón), tenía 38 años, yera mecánicu, casáu con Amelia Fernández del Viso y pá de tres fíos. Falleció'l 17 d'avientu de 1937 por “una lesión d'arma blanca” según el rexistru Civil, onde fue inscitu'l 10 de xineru de 1938. Anque se suxirió que podríe tratase de José Rodríguez, treslladáu dende la Quinta Pedregal y asesináu en La Lloba, la causa oficial de muerte nun coincide con esta hipótesis, polo que la so vinculación cola foxa de La Lloba ye duldosa.

Fontes: Rexistru Civil d'Avilés. Testimonio d'Ángel García.

Magnitú de la Represión Franquista na Contorna d'Avilés (1937–1939)

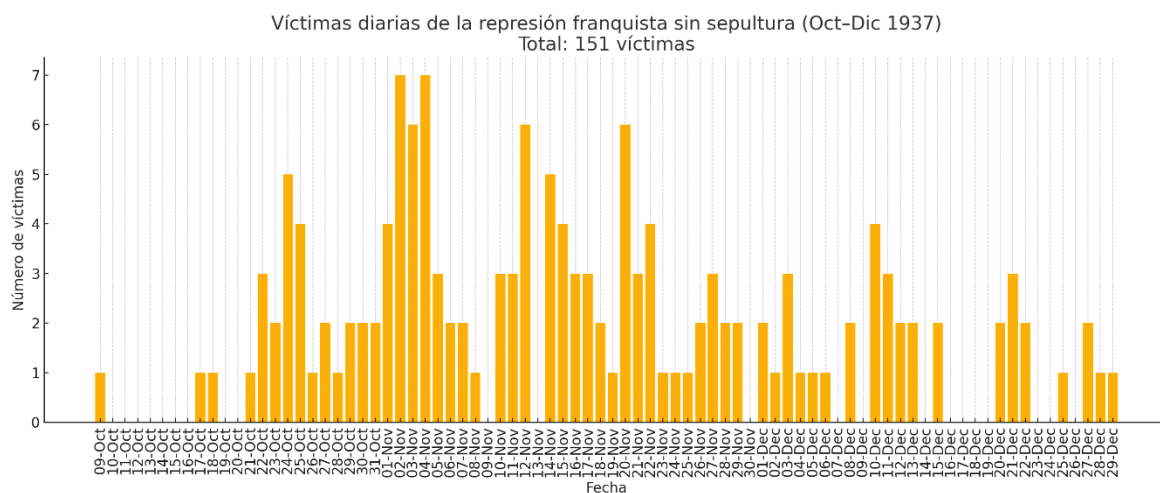
La foxa de La Lloba tien d'entendese dientru'l contestu más ampliu de la represión franquista n'Avilés y conceyos averaos tres la cayida'l frente norte. Ente'l 21 d'ochobre de 1937 (toma d'Avilés poles tropes sublevaes) y el 1 d'abril de 1939 (final de la guerra), identificáronse **252 víctimes de la represión franquista n'Avilés y conceyos vecinos, cuyos restos nun tienen sepultura conocida**. Ye dicir, d'estes persones nun consta entierro oficial en cementeriu dalgún; ignórase el llugar d'inhumación o cenciellamente nunca fueron recuperaes. Na mayoría d'estos casos tratóse d'execuciones sumaries o muertes baxo custodia franquista ensin procedimientos formales, onde los cuerpos, davezu, fueron abandonaos o enterraos en foxes comunes clandestines. En contraste, otres víctimes de la represión que sí pasaron por un xuiciu militar (execuciones “ilegales”) suelen apaecer enterraes en cementerios y rexistraes oficialmente.

Como s'eprecia, tres la cayida d'Avilés n'ochobre de 1937 hubo una foleada intensa de violencia represiva. **Payares de 1937** fue'l mes con mayor númberu d'asesinatos diarios, frutu de redaes masives na contorna: les gráficas amuesen dellos picos de 4-5 víctimes per día nesi mes. Sábase qu'una unidá especial de la Guardia Civil y de Falanxe llebó a cabu decenes de detenciones dende escomienzos de payares; muchos de los deteníos fueron fusilaos **ensin procesu** nes selmanes vinientes, desapaeciendo los sos cuerpos. N'avientu de 1937 continuó la represión, magar que llixeramente reducida n'intensidá, sacante un fechu notable: el 12 d'avientu de 1937, ocho destacaos dirixentes republicanos fueron fusilaos tres xuiciu militar nel cementeriu La Carriona (Avilés) —estos sí recibieron sepultura nuna foxa común del cementeriu— mientras qu'otros deteníos neses mesmes redaes previes fueron executaos estraxudicialmente y “ignórase ónde s'inhumó'l cadabre”, según les actes de la época.

A escomienzos de febreru de 1938 güeyase otru repunte sinificativu de la violencia, coincidiendo cola persecución de dirixentes republicanos escondíos tres la cayida'l frente y de los sos collaboradores: dellos fueron capturaos y fusilaos nesos díes. De magar la primavera de 1938, la intensidá represiva na contorna mengua notablemente: tres mayu de 1938 práuticamente cesen les execuciones masives, rexistrándose solo casos aislllos, hasta marzu de

1939 (por exemplu, dalgún fuxitivu abatíu). En términos xenerales, pa entós, les autoridaes franquistes yá desarticularen y aniquilaren la resistencia llocal.

Pa ilustrar l’alcance diariu de la represión nel so momentu álxidu, darréu detállase nun gráficu la distribución de víctimes día a día nos meses más representativos (finales de 1937).



El Porqué de La Lloba: Análís y Sinificáu

Dientru la política represiva de los sublevaos tuvo la utilización d’una violencia estrallegal basada na eliminación y desapaición física de les persones qu’apoyaren la causa republicana. Esti tipu violencia enmárcase nuna estratexa d’ocupación y “pacificación” del territoriu: el terror tornóse nuna ferramienta delliberada de dominiu sobre la población. En total, un estudiu de la Universidá Asturiana llocalizó **dieciocho foxes comunes** na contorna d’Avilés, distribuyíes en dellos conceyos: 2 n’Avilés, 3 en Gozón y 5 en Castrillón. La principal foxa de la zona fue’l cementeriu municipal de **La Carriona** (Avilés), utilizáu tanto como llugar oficial d’enterramientu d’executaos tres xuiciu, como escenariu estraoficial de fusilamientos nocturnos de presos sacaos de la cárcel llocal. De fechu, los rexistros del cementeriu avilesín reflexen decenes de cadabres recoyíos pola Cruz Roxa nos primeros meses de la posguerra, procedentes de fusilamientos en sitios averaos (Salinas, les canteres de la ría, etc.), lo qu’indica que La Carriona actuó como receutor centralizáu de munches víctimes de la represión llocal.

Nesti contestu, la foxa común de La Lloba sedría **una de les foxes clandestines** utilizaes polos franquistes na contorna d’Avilés. La zona de La Lloba axuntaba carauterístiques afayaíces pa estes práutiques represives de los sublevaos: yera un paraxe enforma separtáu como pa realizar fusilamientos y esconder los cadabres lloñe de testigos, pero, al empar, de fácil accesu loxísticu, yá que la carretera próxima (N-632) fuere una vía de comunicación estratéxica na guerra.

La mayor parte los testimonios y de les víctimes identificaes proceden efeutivamente del entornu d’Avilés, si bien tamién se rellaten fusilamientos de persones de pueblos averaos al llugar. Les víctimes, según se deduz de les fontes, salíen en camiones dende’l cuartel de **La Quinta Pedregal** (n’Avilés), que furrulaba como Oficina d’Orde Públicu, onde la Brigada d’Investigación y la Falanxe llevaben a cabu les detenciones y tortures previes a la execución.

D'ellí, los prisioneros yeren treslladaos estraxudicialmente a llugares separtaos como La Lloba pa ser fusilaos, lo que proporciona rapidez y secretu a la represión.

Otru aspeutu que sorraya la importancia de La Lloba ye la so **persistencia na memoria coleutiva** y l'esfuerzu de la sociedá civil por preservala. Nes décadas de la dictadura franquista y, incluso, na Transición, falar de les foxes comunes yera un tema tabú y la memoria d'estos fechos permaneció relegada al ámbitu priváu. Cola llegada la democracia y, especialmente, de magar los años 2000, el movimientu de recuperación de la memoria hestórica cobró fuerces n'Asturies. En 2023, cuando les máquines escavadores amenazaben con arrasar el paraxe de La Lloba pa construir l'autovía A-8, la rápida movilización de **l'Asociación Memoria Hestórica Asturiana** llogró que les autoridaes reconocieren oficialmente la esistencia de la foxa y garraren medíes pa protexela in situ. Esti casu, convirtióse nun referente a nivel estatal: fue de les primeres veces nel Estáu español qu'una obra pública se modificare pa respetar un llugar de memoria, visibilizando asina la hestoria silenciada de les víctimes de la represión.

A raíz d'esta intervención, La Lloba incluyóse nos censos oficiales de foxes comunes. En particular, figura nel proyeutu de llocalización de foxes de la Universidá Asturiana (con coordenaes precises) y nel Mapa de Foxes del Ministeriu Xusticia, integrándose nel rexistru nacional de llugares de la represión.

Nel planu hestoriográficu, La Lloba aporta un casu d'estudiu clave pa comprender la represión franquista n'Asturies. Ilustra claramente la práutica de los *paseos* (saques de deteníos y execuciones estraxudiciales) realizaes con rapidez y secretismu na retaguardia. La zona de La Lloba utilizóse deliberadamente pa la represión política de los enemigos del nuevu Estáu, aprovechando la celeridá cola que podíen cometese los crímenes nel llugar. Ye dicir, los sublevaos escoyeron esti paraxe pol so aisllamientu (lloñe de miraes indiscretas) y pol so accesu direutu per carretera, lo que-yos permite desfacerse de los deteníos de forma espeditiva y llueu tornar a la ciudá ensin llevar sospeches. En La Lloba materialízase, a escala llocal, la política d'esterminiu y terror que'l réxime franquista implementó tres la so victoria: matar, esconder los cuerpos y negar sepultura pública a los vencíos, col fin d'escarmentar a la población y imponer un olvidu forzáu. Por ello, l'estudiu minuciosu d'esti casu contribui de forma importante al mapéu de la xeografía humana de la represión franquista.

En síntesis, la foxa común de La Lloba tien una relevancia múltiple. Per un llau, ye un **llugar de memoria** emblemáticu na contorna d'Avilés, testimoniu del sufrimientu de decenes de persones cuyos familiares tovía busquen verdá y xusticia. Per otru llau, ye un **oxetu d'investigación hestórica** que permitió documentar les táutiques represives y les redes de complicidá qu'operaron na retaguardia franquista (dende autoridaes militares hasta colaboradores llocales que señalaben a les víctimes).

Finalmente, nel marcu actual de les polítiques públiques de memoria, La Lloba representa'l **desafíu pendiente** de tantes foxes: pasar del conocimientu hestoriográficu a l'aición reparadora, ye dicir, **exhumar y identificar** a quienes ellí yacen, pa da-yos digna sepultura. L'estudiu realizáu hasta agora cimentó la base pa qu'esi pasu pueda dase con fundamentu y rigor cuando llegue'l momentu afayaízu.

Conclusiones

-Delimitación del llugar y esistencia de foxes: la investigación llogró dellimitar espacialmente'l fenómenu represivu en La Lloba. Hoi sabemos que la zona de La Lloba fue un escenariu de

fusilamientos y enterramientos clandestinos y que posiblemente alberga **delles foxes comunes**. En concreto, determinóse la existencia de **polo menos un puntu d'enterramientu precisu**: la finca asitiada enriba la gasolinera de l'autopista A-8 (correspondiente a l'antigua trinchera de La Teyera). Esti llugar fue referenciáu tanto por testimonios orales como por datos de cartografía y investigación, consolidando la evidencia d'una foxa común nesi puntu. Nun se descarta qu'esistan más enterramientos a lo llargu'l restu la llinia trincheres defensives de La Lloba.

-Ocultamientu deliberáu y rescate de la memoria: la problemática de La Lloba radica, como en muchos otros casos, en que fue un llugar de violencia ocultáu deliberadamente, al igual que les identidaes de les víctimes enterraes ellí. La existencia d'unos **250 desaparecíos** na contorna d'Avilés na posguerra, asoleya que la política represiva franquista cumplió'l so oxetivu de **nun dexar rastu documental nin físicu** de muchos asesinatos. Sólo la persistencia de la memoria de les families de les víctimes y los proyeutos impulsaos dende estremaes entidaes públiques llograron poner lluz nesti paraxe silenciáu.

-Confirmación d'un puntu d'enterramientu identificáu: la tradicional referencia a "la foxa de La Lloba" arriquezse agora col conocimientu específicu. Confirmóse, mediante fontes documentales y orales, **un puntu concretu d'enterramientu** en La Lloba: la mentada trinchera/finca enriba la gasolinera (La Teyera). Esto corrobora que la foxa de La Lloba nun yera solo una noción vaga, sinón una realidá tanxible con coordenaes precisas. Esta comprobación nun esclui la posibilidá que qu'esistan otros puntos d'enterramientu nos alrededores, pero sí proporciona un oxetivu claru pa una eventual intervención arqueolóxica.

-Periodu d'actividá represiva acotáu y víctimes identificaes: pudo acotase temporalmente'l periodu d'actividá represiva en La Lloba. Les execuciones estraxudiciales ellí escomenzaron a **finales d'ochobre de 1937** (inmediatamente depués de la ocupación d'Avilés) y continuaron polo menos hasta **mayu de 1938**, concentrándose la mayor intensidá de los crímenes en **payares de 1937**. La investigación recopiló un corpus sinificativu de víctimes y testimonios vinculaos con La Lloba. En total, identificáronse **diez nomes de desaparecíos** que posiblemente fueron asesinaos nesti llugar, documentándose les circunstancies de dalgunos d'ellos. Esto arriquez la narrativa hestórica al aportar **rostros y hestories humanes concretes** a un fechu qu'en décadas fue meramente estadísticu.

-Coordinación represiva comarcal (Quinta Pedregal – La Lloba): confirmóse'l nexu operativu ente **La Lloba** y el cuartel de **La Quinta Pedregal** n'Avilés (centru detención franquista na contorna). Dellos prisioneros sacaos de la Quinta Pedregal fueron llevaos en camiones a la Lloba

pa ser fusilaos, lo qu'indica una **coordinación sistemática** na represión a nivel comarcal. Esti hallazgu vincula a La Lloba col patrón más ampliu de represión organizáu dende les autoridaes militares establecés n'Avilés, demostrando que los crímenes en La Lloba nun fueron actos aisllaos, sinón parte d'un plan represivu estructuráu.

-Impautu de les alteraciones del terrén na preservación: un aspeutu críticu qu'emerxe ye l'impautu negativu que **les alteraciones posteriores del paisaxe** tuvieron sobre la preservación y llocalización de la foxa. Magar qu'hoi dispónse d'un ampliu conocimientu documental y llogróse llocalizar les antigües trincheres sobre mapes actuales, la orografía'l llugar modificóse sinificativamente (por obres como l'autopista). Esto implica que va ser necesario realizar trabayos previos d'alta teunificación, como estudios xeofísicos (xeorradar, sondeos, etc.), p'asitiar con precisión les foxes que podríen tar baxo terrén rellenáu o alteráu.

-Agotamientu de la vía documental y viniente fase: Tres esti esfuerzu d'investigación, l'equipu considera que la **vía documental** (archivos escritos y testimonios orales) fue esplotada na so mayor parte. Recopiláronse tolos datos disponibles en rexistros, archivos y memoria oral hasta onde fue posible, quedando tan solo la opción de recabar dalgún testimoniu adicional o revisar archivos remotos con poca probabilidad d'aportar información nueva. Polo tanto, la única forma d'avanzar de manera sustancial nel esclarecimientu de La Lloba ye mediante una intervención arqueolóxica sobre'l terrén.

-Necesidá d'exhumación y analís forense: dicha intervención arqueolóxica implicaría **escavar** les aries identificaes, recuperar los restos óseos y cualesquier evidencia asociada (casquillos, proyeutiles, prendas, etc.), y proceder al so analís forense. Asina mesmo, deberíe intentase la identificación de los individuos atopaos mediante la comparación de ADN con muestres de familiares de desaparecíos. Solo d'esta manera va poder confirmase'l número esautu de víctimes, determinar les sos identidaes con certeza y quiciás esclariar detalles forenses de cómo fueron asesinaes (por exemplu, posición de los impautos de bala, presencia d'atadures, etc.).

En conclusión, la hestoria de la foxa común de La Lloba –enantes sepultada na memoria llocal- convirtióse hoi nun casu bien documentáu y reconocíu públicamente. Queda pendiente'l pasu definitivu: traducir esti conocimientu en xusticia y reparación, exhumando y identificando a quienes ellí yacen pa pesllar, a la fin, una ferida abierta dende 1937.

Fuentes bibliográfiques (llocales)

- Martínez Corral, P. (2015). *Memoria y olvidu na Quinta Pedregal. La represión franquista na comarca d'Avilés*. Avilés: La Trókola.
- Martínez Corral, P., & Chimeno Fernández, R. (2008). *El Castrillón de la II República y la Guerra Civil*. Castrillón: Patronatu Municipal de Cultura.

Fuentes archivísticas y académicas

- Universidad d'Uviéu. (s.f.). *BDUO – Base de Datos de les Víctimes de la Guerra Civil y la Represión n'Asturies*.
- Recuperación de Memoria Hestórica n'Asturies
- Xeografía y Memoria de la represión
- Base de datos de las víctimes de la guerra civil y de la represión franquista n'Asturies
- Actualización del Mapa de Foxes Comunes y la Base de Datos de les víctimes de la guerra civil y de la represión franquista n'Asturies
- Fernández Martínez, A. (2021). Informe sobre l'estudiu de tres foxes comunes nel conceyu de Castrillón (Asturies): La Lloba (1 y 2) y Miravalles (xunetu-ochobre de 2021). Uviéu: Institutu de Memoria Democrática del Principáu d'Asturies.
- TRAGSA (2022). Estudiu pa la dellimitación de la foxa común de La Lloba (Castrillón, Asturias). Estrautu téunicu ellaboráu pal Ministeriu la Presidencia [Documentu téunicu].

Fuentes hemerográfiques (llocales)

- Montes, I. (2008, 29 mayu). *L'Ayuntamientu espubliza'l llibru 'El Castrillón de la II República y la Guerra Civil'*. La Nueva España.
- Montes, I. (2009, 2 d'ochobre). *Los espertos dicen qu'hai más d'una foxa común en La Lloba*. La Nueva España.
- Galán, J. F. (2017, 13 d'agostu). *El PSOE d'Avilés y Castrillón descarten agora la perrera na finca de La Lloba*. El Comercio (La Voz de Avilés).
- Del Río, C. (2021, 22 de octubre). *Documenten una de las tres ubicaciones de la foxa de La Lloba*. El Comercio (La Voz de Avilés).

En castellano.

Informe sobre la Fosa Común de La Lloba (Castrillón, Asturias)

Introducción

La fosa común de **La Lloba** es una de las dieciocho fosas catalogadas por la Universidad de Oviedo en la comarca avilesina. Tiene su origen en una trinchera excavada durante el verano de 1937, la cual fue reutilizada como fosa común por los sublevados entre octubre de 1937 y mayo de 1938. Este informe tiene como objetivo analizar dicha fosa en su contexto histórico-geográfico, documentar los hechos ocurridos y recoger los testimonios y datos de las víctimas asociadas a La Lloba.

Esta fosa se enmarca en la política represiva que siguió a la caída del Frente Norte en la Guerra Civil Española. En la comarca de Avilés, tras la entrada de las tropas sublevadas el 21 de octubre de 1937, se desencadenó un proceso de violenta represión contra la población considerada desafecta al nuevo régimen. Las detenciones arbitrarias, las torturas, las ejecuciones extrajudiciales mediante los llamados “paseos” y otros castigos ejemplarizantes fueron frecuentes durante el periodo de ocupación y la inmediata posguerra. Para muchas de las personas detenidas, la fosa común fue el trágico destino final de ese proceso represivo extrajudicial, que a menudo incluía torturas que incluso podrían haber sido la causa misma de la muerte. Enterrar los cuerpos clandestinamente en fosas proporcionaba seguridad e impunidad a los verdugos, ocultando el crimen bajo el anonimato y sembrando el miedo.

Contexto Histórico y Geográfico de La Lloba

La Lloba es una zona rural elevada en el concejo de Castrillón (Asturias), cercana al pueblo de Santiago'l Monte y próxima a la antigua carretera N-632 (Ribeseya-Ribadeo), aproximadamente a la altura del km 106. Dicha vía comunicaba la ciudad de Avilés con el frente occidental de Sotu'l Barcu-Muros, siendo una carretera de firme bueno que servía de importante línea de suministro republicana durante la campaña de Asturias de 1937.

La orografía de La Lloba corresponde a una ladera con dominio visual sobre el valle de Santiago'l Monte, mirando hacia el oeste en dirección al concejo de Sotu'l Barcu y controlando la carretera que desciende del Altu'l Pravianu. Esta posición elevada revestía gran importancia estratégica en el verano de 1937: desde allí se podía vigilar y frenar cualquier avance de las fuerzas sublevadas desde el sector de Pravia. Por ello, el ejército republicano incluyó La Lloba dentro de un sistema defensivo en profundidad. Se excavaron trincheras escalonadas en la ladera con el fin de frenar un posible ataque sublevado desde Pravia hacia Avilés. Según la

cartografía militar de la época, La Lloba formaba parte del "Primer Sector" de defensa del frente asturiano (defendido por la 59ª División republicana), y contaba al menos con un conjunto de trincheras conectadas con nidos de ametralladora, dispuestas de forma escalonada en la ladera.

En julio-agosto de 1937, como respuesta a los planes franquistas de avanzar hacia Avilés (según los mapas del Archivo Militar AGMAV, M.2233,7, que ilustran las posibles direcciones de ataque previstas), el ejército republicano ideó un plan de fortificación de la zona que también afectaba a La Lloba. Las trincheras de La Lloba, tal como aparecen en planos republicanos de fortificaciones a escala 1:25.000 recuperados del Archivo Militar, fueron diseñadas como parte de una línea defensiva intermedia en apoyo de la primera línea costera. La distribución prevista de tropas demuestra la importancia del lugar: por ejemplo, la trinchera más occidental —donde posteriormente se ubicaría la fosa de La Lloba— estaría guarnecida por unos 40 hombres y flanqueada por dos nidos de ametralladora.

Ubicación de La Lloba y de las Trincheras

Ubicación y Primeros Indicios

La primera noticia sobre la posible existencia de una fosa común en la zona de La Lloba provino de la ya desaparecida **Asociación de Memoria Asturiana**. Dicha entidad logró en el año 2003 promover la conservación de esta fosa y logró preservarla de las cercanas obras de la autovía. En julio de ese mismo año, el periódico *La Voz de Asturias* publicaba esta noticia:

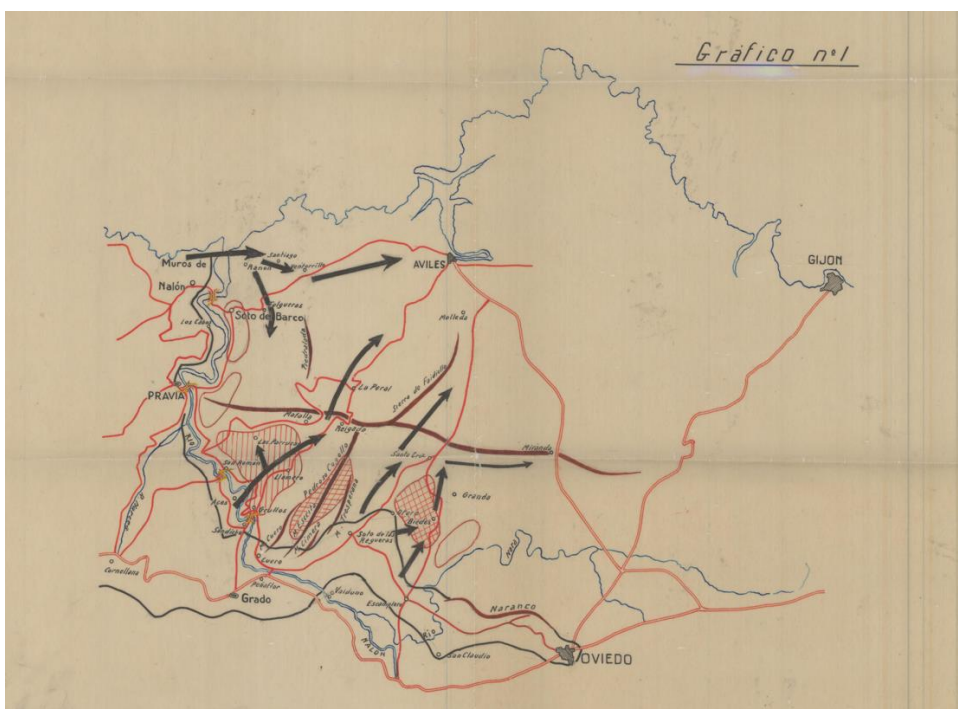
El Ministerio de Fomento ha decidido ordenar de inmediato la preservación de la fosa común de La Lloba, en Castrillón, en la que se encuentran enterrados al menos un centenar de desaparecidos durante la pasada posguerra española. Si bien el pasado mes de abril ya se había comprobado que el trazado previsto de la autovía del Cantábrico entre Vegarrosaes y Sotu'l Barcu no cruzaría el enterramiento "por dos metros", Fomento ha decidido ordenar a la empresa adjudicataria de las obras que proceda a señalar la fosa común y "que no se realice trabajo alguno en la zona".¹

Las Trincheras de La Lloba

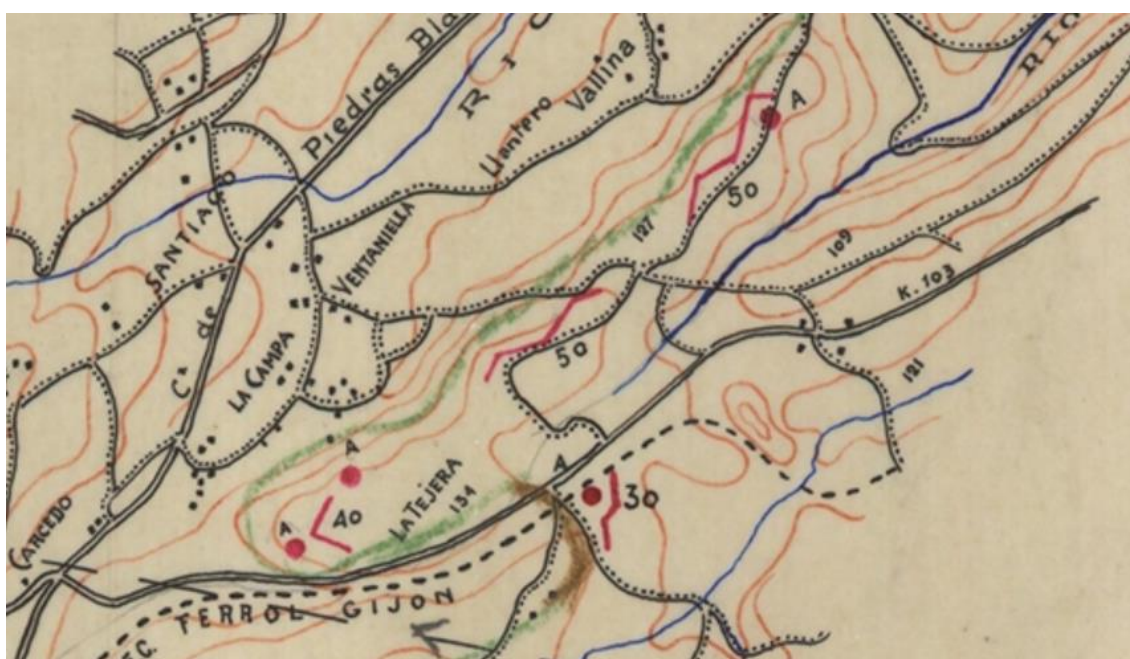
Desde abril de 1937, los sublevados planificaron varios ataques para ocupar la zona de Avilés y aliviar la presión republicana en el denominado "pasillo de Grau". Uno de los objetivos de estos planes era cruzar el río Nalón por la zona de Muros y dirigirse a Avilés. En consecuencia, como se ha mencionado, el ejército republicano fortificó la zona de La Lloba durante el verano de 1937. Geográficamente, La Lloba ofrecía las ventajas tácticas ya descritas (elevación, control de vías de acceso), por lo que se convirtió en un punto clave dentro de la defensa republicana.

¹ 65 *La Voz de Asturias*, julio de 2003

Mapa 1: Un mapa esquemático del Servicio Geográfico del Ejército (1937)² muestra las posibles direcciones del ataque franquista en Asturias, con flechas negras que señalan las rutas de avance previstas hacia Avilés (incluyendo un eje desde Pravia). La posición de La Loba aparece marcada como parte de esas rutas de ataque previstas, evidenciando su importancia estratégica.



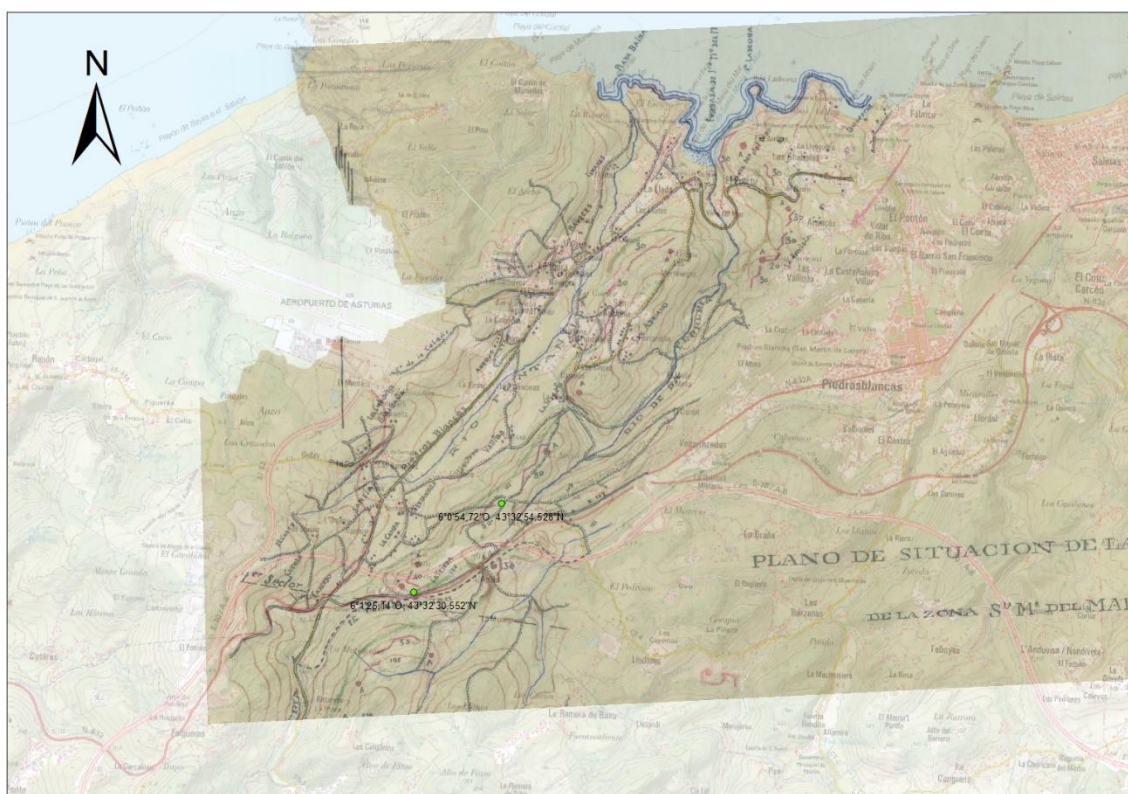
Mapa 2: Las trincheras de La Loba, tal como aparecen en el plano republicanos de fortificaciones (escala 1:25.000) recuperados del Archivo Militar, estaban diseñadas como parte de una línea defensiva intermedia en apoyo de la primera línea costera. La distribución de tropas prevista demuestra la importancia del lugar: por ejemplo, la trinchera más occidental donde se ubicaría



² AGMAV,M.1428,25

la fosa de La Lloba estaría guarnecida por unos 40 hombres y flanqueada por dos nidos de ametralladora.

Mapa 3: Superposición de un plano republicano de 1937 sobre un mapa actual de Castrillón. En rojo se aprecian las trincheras de La Lloba tal como fueron trazadas en 1937, mientras que marcadores señalan puntos de referencia actuales (coordenadas). La comparativa revela la ubicación de las trincheras en el entorno moderno, cerca de la actual autopista A-8 y de una gasolinera.




Ubicación de la Fosa

En concreto, la trinchera situada en la zona de **La Teyera** (identificada en los mapas como la primera línea defensiva de La Lloba) coincide con una finca que se encuentra encima de la actual gasolinera de la autopista A-8. Las coordenadas estimadas para esta posición, obtenidas mediante herramientas cartográficas modernas, son aproximadamente: **43° 32' 30" N, 6° 01' 25" W**. Se presume que en este punto estuvo ubicada la fosa común de La Lloba, de acuerdo con la correlación entre la cartografía histórica y los testimonios orales recopilados.

Análisis LiDAR del Terreno

Como parte de la investigación geográfica, se realizó un estudio mediante tecnología LiDAR sobre la zona. Este análisis de relieve ha revelado varias coincidencias entre las estructuras del terreno actual y las antiguas fortificaciones republicanas identificadas en mapas

y fotografías aéreas históricas. En particular, una de las señales detectadas por LiDAR coincide con la ubicación de la trinchera más occidental de La Loba, que según los testimonios es donde se encontraría la fosa común. Este hallazgo tecnológico refuerza los indicios documentales y orales sobre la localización precisa de la fosa.



Fuentes orales recogidas para el estudio de *La Loba*

En el marco de la investigación sobre los hechos acontecidos en la zona conocida como *La Loba*, se llevaron a cabo diversas entrevistas destinadas a recopilar testimonios orales de personas vinculadas directa o indirectamente con el lugar. Estas fuentes constituyen un valioso instrumento para la reconstrucción de la memoria colectiva y para la localización de posibles fosas comunes asociadas a la represión de la Guerra Civil y la posguerra en la zona de Santiago'l Monte. Destaca el trabajo realizado en el informe de Alejandro Fernández Martínez donde recoge varios testimonios.

Uno de los primeros testimonios fue recogido en la memoria oral del trabajo “El Castrillón de la Segunda República y la Guerra Civil”, donde Blas Caballero relataba los trabajos de fortificación en la Loba.

Entre los testimonios individuales recogidos por Alejandro Martínez Fernández en el Informe para el Ayuntamiento de Castrillón destaca el de Ofelia Pulido Elías, natural de El Altu'l

Pravianu y residente en Santiago'l Monte desde el 1 de noviembre de 1950, casada con José María García Inclán, natural de este mismo lugar. Ofelia transmitió la información que conocía a través de los relatos de su marido y de sus suegros, ya fallecidos, quienes le habían contado los hechos relacionados con *La Lloba* y su entorno.

Asimismo, se realizaron varias entrevistas grupales con la colaboración de la Asociación de Vecinos de Santiago'l Monte en el año 2017 y en el año 2021. En dichas sesiones participaron Luis Lorenzo y Alejandro Lorenzo, hermanos naturales de la zona que, durante su infancia, jugaron entre las trincheras del lugar y conocían la existencia de las fosas por lo transmitido por su abuela Josefa. También participaron Fernando Ortega, Consuelo Fernández, Rosa Corrales y Diego Pérez, todos ellos vecinos de Santiago'l Monte. Cabe mencionar especialmente a Consuelo Fernández, familiar de un represaliado que, según la memoria local, podría estar enterrado en una de las fosas de *La Lloba*.

Además, se llevaron a cabo otras entrevistas grupales complementarias, entre ellas una en la que participó Alejandro Fernández Martínez, cuyos testimonios aportaron información relevante sobre la memoria oral del lugar y contribuyeron a reforzar los datos obtenidos en las entrevistas anteriores, ampliando la perspectiva sobre los hechos y añadiendo nuevos matices en torno a la ubicación y recuerdo de las fosas en la zona. Los testimonios fueron aportados en el informe de Alejandro Fernández Martínez para el ayuntamiento de Castrillón en el 2021³

También se han recogido testimonios procedentes del entorno directo de las víctimas, el testimonio de Ramón Rodríguez Valdés que señalaba en el año 2003 que su abuelo José Rodríguez, detenido en diciembre de 1937 y recluido en la Quinta Pedregal de Avilés, sin que se volviera a saber de él. Años después, Manolín "el del Guardián", de Miranda, contaba a la viuda del desaparecido que había sido obligado a transportarlo en su camión, requisado por los represores, hasta el lugar donde sería ejecutado: La Lloba, donde los fusilaban.

Otros testimonios del entorno familiar son los aportados por Georgina González Álvarez, que aporta el relato de su familiar desaparecido en noviembre de 1937, su abuelo Ángel González Álvarez. También el de Aida Suarez González, que relataba cómo a ella y a su marido, José Luis Corral, les habían dicho que Melitón Corral estaba enterrado en la Lloba. Otros testimonios son los aportados por Ángel García Rodríguez, quien a principios de los 2000 realizó varias entrevistas en la zona de la Lloba.

³ Fernández Martínez, A. (2021). *Informe sobre el estudio de tres fosas comunes en el concejo de Castrillón (Asturias): la Lloba (1 y 2) y Miravalles* (julio-octubre de 2021).

Registro de víctimas vinculadas a la fosa de La Lloba:

Uno de los grandes desafíos a la hora de reconstruir la represión franquista en la comarca de Avilés es determinar con certeza el destino final de las personas detenidas y desaparecidas tras la caída del Frente Norte el 21 de octubre de 1937. Aunque se han documentado al menos dieciocho fosas comunes en el entorno, la mayoría de los casos es difícil obtener información precisa sobre el lugar de enterramiento debido a las características de la dinámica de la represión y el ocultamiento de los lugares de inhumación por parte de las fuerzas represivas encargadas del proceso.

El nexo de unión de muchas de las víctimas es la Quinta Pedregal, sede de Orden Público en Avilés y lugar donde actuaba la Brigada de Investigación y Vigilancia. Este espacio emerge como un punto común en la trayectoria de numerosas personas represaliadas: allí fueron interrogadas, detenidas o vistas por última vez antes de su desaparición. La Quinta Pedregal se convierte, por tanto, en el origen de muchas rutas que culminan en las fosas comunes del entorno, entre ellas la de La Lloba.

En este contexto, la fosa de La Lloba, situada en Castrillón, ha sido señalada reiteradamente por testimonios familiares, fuentes orales e investigaciones históricas como posible lugar de ejecución e inhumación clandestina. Sin embargo, la propia dinámica de la represión franquista y el ocultamiento deliberado a los familiares de información de documentación impiden, en muchos casos, establecer una relación concluyente entre las víctimas y su destino final.

Aun así, gracias al trabajo conjunto de familiares, asociaciones de memoria, archivos y bases de datos impulsadas desde la Universidad Asturiana, ha sido posible clasificar y organizar la información disponible sobre las víctimas vinculadas a La Lloba.

- **Casos con vinculación directa o probable:** víctimas cuya relación con la fosa ha sido confirmada por múltiples fuentes (testimonios directos, documentos oficiales, inscripciones registrales).
- **Casos con vinculación más débil:** víctimas cuya conexión con La Lloba es menos clara, pero que han sido mencionadas en fuentes secundarias o en la tradición oral local.

Esta clasificación no pretende cerrar ningún debate, sino reflejar la complejidad del proceso de identificación y, al mismo tiempo, subrayar la necesidad de seguir investigando y escuchando a las familias.

Casos con vinculación directa o probable

1. Aurelia Álvarez Fernández

Nacida en Molleda (Corvera de Asturias), tenía 39 años cuando desapareció el 10 de febrero de 1938. Soltera y modista de profesión, colaboraba con el Partido Comunista confeccionando ropa y banderas. Fue detenida tras entregar un encargo en Avilés y trasladada a la Quinta Pedregal, donde desapareció. Su muerte fue inscrita en el Registro Civil de Avilés el 15 de octubre de 1951. Se la considera una de las víctimas de la represión franquista en la comarca y en el Informe del Ayuntamiento de Castrillón se la vincula a la fosa de la Lloba.

Fuentes: Registro Civil de Avilés (Vol. 030, Fº 064); Testimonios recogidos por Inés Iglesias Martínez; *Los rostros y los nombres* (2021, p. 90); Martínez Corral (2008, 2015); *Proyecto Muro de Memoria*; Fernández Martínez, A. (2021). *Informe sobre el estudio de tres fosas comunes en el concejo de Castrillón (Asturias): la Lloba (1 y 2) y Miravalles* (julio-octubre de 2021).

2. Ángel Álvarez González

Natural de Xixón y vecino del barrio de San Sebastián en Avilés, tenía 46 años al desaparecer el 24 de noviembre de 1937. Estaba casado con Mercedes González Bango y era padre de dos hijos, Ángel y Angelina. Guardia Municipal de profesión, fue detenido en su domicilio y conducido a la Quinta Pedregal. Su desaparición se inscribió en el Registro Civil de Avilés el 4 de diciembre de 1943. La familia lo vincula a la fosa de La Lloba.

Fuentes: Registro Civil (Vol. 057), testimonio de su nieta Laura González (*Memoria Histórica*, 2021), *Los rostros y los nombres* (2021, p. 92), *Proyecto Muro de Memoria*. Información aportada por Georgina Álvarez. Expediente de Depuración Municipal del Archivo Municipal de Avilés.

3. Melitón Corral Luengo

De 48 años, natural de Castilblanco (Badajoz), era cabo de la Guardia Municipal en Avilés. Casado con Isabel Luengo Horcajo, era padre de cuatro hijos. Desapareció el 12 de noviembre de 1937 tras ser detenido y trasladado a la Quinta Pedregal. Su defunción fue inscrita el 15 de junio de 1940, con la causa “desaparecido” y con la muerte relacionada con la “lucha nacional contra el marxismo”. Su muerte está relacionada con la fosa de la Lloba según el testimonio de Aida Suárez González. El Informe de Castrillón lo vincula a la fosa de la Lloba.

Fuentes: Registro Civil de Avilés (Vol. 053, Fº 283); Testimonio de su biznieto Pablo Martínez Corral; *Proyecto Muro de Memoria*; *Los rostros y los nombres* (2021, pp. 102–103); El Comercio (07/12/2007). *Memoria y Olvido en la Quinta Pedregal. Informe sobre el estudio de tres fosas comunes en el concejo de Castrillón (Asturias): la Lloba (1 y 2) y Miravalles* (julio-octubre de 2021). Archivo Municipal de Avilés.

4 José Fernández Corujedo

Natural de Valle de Carreño, tenía 59 años al morir. Su defunción fue inscrita el 28 de abril de 1983 en el Registro Civil de Avilés, tras expediente gubernativo, indicando como causa “a consecuencia de la Guerra Civil Española” y como lugar de muerte “La Lloba, en este término de Castrillón”. Estaba casado con Dolores Fernández Corujedo y residía en Sotu'l Barcu. El lugar de La Lloba figura explícitamente en el registro oficial.

Fuentes: Registro Civil de Avilés (Vol. 55, P. 078 N° 020); *Proyecto Muro de Memoria*; MARTÍNEZ CORRAL, P. y CHIMENO, R.: *El Castrillón de la II República y la guerra civil* (2008).

5. Eduardo Fernández Menéndez

Natural de San Sebastián (Avilés), tenía 28 años cuando fue detenido el 19 de noviembre de 1937. Militante del PSOE y chófer de profesión, fue arrestado en su domicilio por guardias, torturado en la Quinta Pedregal y nunca más se supo de él. Su defunción fue inscrita el 24 de septiembre de 1943 (Vol. 057, Asiento N° F° 008 vto.), con la causa “desaparecido, siendo creencia general que falleció”. Casado con Etelvina Díaz Cuervo, dejó un hijo. Su familia sostiene que pudo haber sido enterrado en La Lloba, al igual que su hermano Emilio. En el Informe de Castrillón se le vincula a la fosa de Lloba.

Fuentes: Registro Civil de Avilés; Testimonio de Inés Iglesias Martínez (sobrina bisnieta); *Los rostros y los nombres. Represión en la comarca de Avilés* (2021, p. 100). *Informe sobre el estudio de tres fosas comunes en el concejo de Castrillón (Asturias): la Lloba (1 y 2) y Miravalles* (julio-octubre de 2021).

6. Ángel Gutiérrez Lorenzo

Conocido como “El Rey”, era vecino de Avilés, tenía 44 años al desaparecer el 6 de abril de 1938. Casado con Angelina Pérez Álvarez y padre de cinco hijos, trabajaba como jornalero y estaba afiliado al Partido Socialista. Fue detenido y trasladado a la Quinta Pedregal, donde se perdió su rastro. Su defunción fue inscrita en el Registro Civil de Avilés el 23 de agosto de 1941. EL Informe del Ayuntamiento de Castrillon lo vincula a la fosa de La Lloba.

Fuentes: Registro Civil de Avilés (Vol. 054, F° 104); AHA-Juzgado de Instrucción de Avilés, causa 107, rollo 47; Testimonio familiar (Amparo Iglesias Gutiérrez); *Los rostros y los nombres* (2021, p. 108). Fernández Martínez, A. (2021). *Informe sobre el estudio de tres fosas comunes en el concejo de Castrillón (Asturias): la Lloba (1 y 2) y Miravalles* (julio-octubre de 2021).

7. Aurelio Gutiérrez Menéndez

Carpintero de profesión, fue detenido por falangistas y guardias civiles el 14 de noviembre de 1937 en su domicilio de San Pedro Navarro (Avilés) y trasladado a la Quinta Pedregal. Tenía 56 años, estaba casado con Florentina Lorenzo y tenía siete hijos. Su defunción se inscribió en el Registro Civil de Avilés el 2 de diciembre de 1941 (Vol. 054, Fº 182), constando la desaparición como relacionada con “la lucha nacional contra el marxismo”. Aurelio entra dentro de la posibilidad de la fosa de la Lloba por la horquilla de las fechas utilizadas.

Fuentes: Registro Civil de Avilés; Testimonio de su nieto, Aurelio Gutiérrez Lorenzo, en el documental “Memoria Histórica”. Entrevista realizada por Pablo Martínez Corral, año 2015.

8. Antonio Henarejos Delgado

Natural de Murcia y residente en Avilés, tenía 32 años cuando fue detenido el 14 de noviembre de 1937. Estaba casado con María de la Vega y tenía un hijo. Su desaparición fue inscrita oficialmente el 24 de septiembre de 1942, en el Registro Civil de Avilés, donde consta que “desapareció de su domicilio” y que su muerte se relaciona con “la lucha nacional contra el marxismo”. Antonio fue miliciano en el batallón 251, arrestado por dos hombres en su casa de la calle de La Cámara, fue trasladado a la Quinta Pedregal y su familia manifestó que fue un vecino de Les Güelgues quienes le dijeron que los llevaron hacia la zona del Palombo o al Estrellin, aunque no tuvieron confirmación. Este caso, por las fechas de su detención y desaparición, noviembre de 1937, puede asociarse a los fusilamientos en el entorno de la Lloba.

Fuentes: Registro Civil de Avilés (Vol. 055, Fº 053); Carta Orden del Juzgado (14/09/1942). Pablo Martínez Corral. Testimonio de Antonio Henarejos. Entrevista realizada a Antonio Henarejos de la Vega, 6 de noviembre de 2009. *Memoria y Olvido en la Quinta Pedregal*.

9. Josefa del Barrio Gutiérrez

Nacida en Corvera d’Asturias el 18 de marzo de 1884, tenía 54 años al morir. Residente en Salinas (Castrillón), fue asesinada el 15 de mayo de 1938. Su defunción fue inscrita el 18 de septiembre de 1980 tras expediente gubernativo. El Registro Civil recoge literalmente que su muerte fue “directa a consecuencia de la Guerra Civil Española” y que está enterrada en “La Lloba de Castrillón”.

Fuentes: Registro Civil de Castrillón (Avilés), *Proyecto Muro de Memoria, El Castrillón de la II República y la Guerra Civil* (Martínez Corral y Chimeno, 2008).

10. Bernardo Pérez Rodríguez

Natural de Corvera d'Asturias, tenía 62 años al fallecer el 30 de octubre de 1937. Estaba casado y era padre de al menos dos hijos, Jesús y José Ramón, ambos fusilados tras un Consejo de Guerra. Fue detenido en su domicilio de Santiago'l Monte (Castrillón) y, según el testimonio de su nieta, lo llevaron caminando hasta las trincheras de La Lloba, donde habría sido ejecutado. Su defunción se inscribió en el Registro Civil de Avilés el 11 de septiembre de 1980, indicando como causa "a consecuencia de la Guerra Civil". Consta en el Informe del Ayuntamiento de Castrillón.

Fuentes: Registro Civil de Avilés (Vol. 54, P. 263, Nº 066); Testimonio oral de su nieta; Resolución del Juzgado de Avilés (25/08/1980); Martínez Corral y Chimeno, *El Castrillón de la II República y la guerra civil. Informe sobre el estudio de tres fosas comunes en el concejo de Castrillón (Asturias): la Lloba (1 y 2) y Miravalles* (julio-octubre de 2021).

11. Ángel Rodríguez Suárez

Natural de Trasona (Avilés), tenía 31 años cuando desapareció el 16 de mayo de 1938. Casado y con tres hijos, trabajaba como curtidor en la fábrica Maribona y Cía., en Avilés, y estaba afiliado a la CNT. El 16 de mayo tuvo que presentarse en la Quinta Pedregal y desapareció. Un familiar falangista les contó que lo habían matado allí. Su defunción fue inscrita en el Registro Civil el 15 de febrero de 1978. El Informe del Ayuntamiento de Castrillón lo vincula a la fosa de La Lloba.

Fuentes: Registro Civil de Avilés (Vol. 075, Fº 007); Testimonio de Ángel García (nieta); *Los rostros y los nombres* (2021, p. 116); documental *Memoria Histórica; Proyecto Muro de Memoria. Informe sobre el estudio de tres fosas comunes en el concejo de Castrillón (Asturias): la Lloba (1 y 2) y Miravalles* (julio-octubre de 2021).

Casos con vinculación más débil

En estos casos, los testimonios o referencias documentales disponibles no mencionan explícitamente la fosa de La Lloba como posible lugar de enterramiento. Sin embargo, existe un vínculo indirecto con las demás víctimas a través de su paso por la Quinta Pedregal, punto común en el recorrido represivo de numerosas personas detenidas tras la caída del Frente Norte.

Aunque la información existente no permite establecer una relación concluyente con La Lloba, la coincidencia en los lugares de detención, interrogatorio o desaparición sugiere que estas personas pudieron formar parte de los mismos circuitos represivos que condujeron a muchas otras hacia las fosas comunes del entorno de Avilés y Castrillón. No obstante, solo una futura exhumación y el análisis de los restos podrían confirmar o descartar definitivamente esta posible vinculación.

12.Fernando Arias Arias

Natural de Avilés, tenía 59 años cuando desapareció el 7 de marzo de 1938. Era consejero municipal durante el Frente Popular y militante del PSOE desde joven. Fue detenido junto a su cuñado y llevado a la Quinta Pedregal, donde fue visto tres días después por un compañero que solo lo reconoció por la voz, ya que estaba completamente desfigurado. Su muerte fue inscrita el 5 de enero de 1940 en el Registro Civil de Avilés, señalando su desaparición como “relacionada con la lucha nacional contra el marxismo”. Casado con Honorina García, tenía cinco hijos.

Fuentes: Registro Civil de Avilés (Vol. 053, Asiento Fº 145); Testimonio de su nieta Nelly Fernández Arias; *Proyecto Muro de Memoria*; FERNÁNDEZ, A.: *El socialismo en Avilés (1937–1975)*, p. 54.

13.María de los Ángeles Bobes Álvarez

Natural de Miranda (Avilés), de 37 o 38 años, funcionaria del Ayuntamiento y encargada del depósito de agua de Valparaíso. Estuvo presa en la Quinta Pedregal y tras un periodo de libertad vigilada, fue sacada con otras presas, fusilada en Cayés y enterrada bajo cal viva. Era hermana de la abuela materna de la informante.

Fuentes: Testimonio familiar (María de los Ángeles Ovies Iglesias), *Los rostros y los nombres, El silencio de los vencidos* (Ovies Iglesias, 2011).

14.Maximino Compán Fernández

Natural y vecino de Avilés, nacido en 1898, tenía 40 años al fallecer el 5 de febrero de 1938, según el *Proyecto “Muro de Memoria”*. Fue detenido el 3 de febrero de 1938. Trabajaba desde 1924 en la fábrica de Ácidos de San Juan de Nieva, como peón en el taller de tostación de blenda. Soltero y sin hijos. Su muerte, ocurrida en Avilés, está vinculada al episodio del “turno de la muerte”.

Fuentes: Archivo de la Real Compañía Asturiana de Minas (Registro de fichas de personal); *Proyecto Muro de Memoria*; DÍAZ, I., *El turno de la muerte. Entre la memoria y la historia, El Cartafueyu. Avilés en la memoria*, D.L. AS-02163-2018, pp. 345–356.

15.Miguel Ferrer Benet

De 39 años, natural de Barcelona (Tarragona según otras fuentes), fue empleado de la Junta de Obras del Puerto de Avilés. Casado con Carmen Lorido Rodríguez, tenía siete hijos. Fue detenido en su domicilio el 15 de marzo de 1938 y asesinado junto a su esposa. Su defunción fue inscrita el 1 de diciembre de 1939.

Fuentes: Registro Civil de Avilés (Vol. 053, Fº 101); Testimonio de su nieto Alejandro Omar Ferrer Viña; *Los rostros y los nombres* (2021, pp. 104–105).

16. Ramón Gómez Martínez

De 32 años, natural de Avilés, era oficial de 2ª en la Fábrica de Ácidos de San Xuan de Nieva. Casado con Carmen Guardado Rodríguez y padre de dos hijos (uno póstumo), desapareció el 4 de febrero de 1938 y su defunción fue inscrita el 29 de octubre de 1943. Su muerte fue declarada como desaparición relacionada con la “lucha nacional contra el marxismo”.

Fuentes: Registro Civil de Avilés (Vol. 057, Fº 028 vto.); Archivo de la Real Compañía Asturiana de Minas; DÍAZ, I.: *El turno de la muerte, El Cartafueyu* (2018); Los rostros y los nombres (2021, p. 107).

17. Dolores Gutiérrez García-Barbón

Conocida como “Tía Lola la negra”, era una mujer viuda y comerciante que tenía una tienda en la Plaza del Carbayéu nº 20, en Avilés. Fue secuestrada en su domicilio y asesinada por falangistas en octubre de 1937, en el monte Palombo, cerca de la carretera Avilés–Lluanco. No dejó descendencia y su muerte no fue registrada oficialmente en el Registro Civil. La información ha sido aportada por su familia, que ha solicitado su exhumación en relación con la fosa de La Lloba.

Fuentes: Testimonios de Adela Aranda Carpintero y Lidia Carpintero Gutiérrez; información de José Ramón Fernández Castro; N. Rozada, *Relatos de una lucha: la guerrilla y la represión en Asturias*, Oviedo, 1993, p. 192.

18. José Iglesias Fernández

Natural de San Cristóbal (Avilés), de 45 años, casado con Isabel Robes Álvarez y padre de ocho hijos. Desapareció el 4 de febrero de 1938 durante la represión en la Fábrica de Ácidos de San Xuan, en el llamado “turno de la muerte”, acusado de dar cobijo a dirigentes comunistas. Fue inscrito en el Registro Civil el 23 de mayo de 1941 a petición de su hija Olga, constandingo que “desapareció de su domicilio (...) siendo creencia general que falleció y estando su muerte relacionada con la lucha nacional contra el marxismo”. Figura en archivos del PCE y fue mencionado en prensa y bibliografía especializada. Sepultura no determinada; se apunta como posible la fosa de Verdicio (Gozón).

Fuentes: Registro Civil de Avilés. Testimonio oral (Nelly Fernández), prensa local, *Los rostros y los nombres, El Cartafueyu* (Díaz, I.).

19. Carmen Lorigo Rodríguez

Carmen Lorigo Rodríguez, natural de Lluarca (Valdés), tenía 45 años cuando fue detenida y desaparecida el 15 de marzo de 1938. Estaba casada con Miguel Ferrer Benet y era madre de siete hijos. Trabajaba como funcionaria en el matadero de Avilés. Su defunción fue inscrita en el

Registro Civil de Avilés el 1 de diciembre de 1939 (Vol. 053, Asiento N° F° 111). La inscripción la declara desaparecida, señalando que su muerte estaba relacionada con “la lucha nacional contra el marxismo”.

Fuentes: Registro Civil de Avilés; Testimonio de su nieto Alejandro Omar Ferrer Viña; *Los rostros y los nombres. Represión en la comarca de Avilés* (2021, p. 104).

20. Virgilio Menéndez Compán

Natural de Avilés, fue militante de la UGT y presidente del Centro Obrero de Avilés en 1914. Figura citado en la prensa obrera (*El Noroeste, El Socialista*) por su actividad sindical y por un artículo contra la guerra de Marruecos. Durante la Guerra Civil, pese a su edad, se alistó voluntariamente y fue destinado al Parque de Artillería del polvorín de Villalegre.

Según el testimonio familiar, fue detenido en su domicilio del Carbayéu por la Guardia Civil y trasladado a la Quinta Pedregal, donde fue visto por última vez. Un compañero relató a la viuda que había sido maltratado y asesinado, aunque nunca se halló su cuerpo ni se inscribió su defunción. Su nombre figuraba en la lista de víctimas expuesta en la Quinta Pedregal en 1978.

No existen pruebas documentales sobre su muerte, pero su perfil político y la familia lo vincula con varias fosas entre ellas la Lloba.

Fuentes: Archivo General de la Guerra Civil Española (Salamanca); testimonios familiares; *El Noroeste; El Socialista; Proyecto Muro de Memoria*; Martínez Corral y Chimeno (2008).

21. Benito Rodríguez Suárez

Natural de San Martín de Laspra (Castrillón), tenía 62 años cuando desapareció de su domicilio el 7 de febrero de 1939, sin que se volviera a saber de él. Labrador de profesión, estaba casado y tenía cinco hijos de dos matrimonios: con Generosa Menéndez, tres hijos (Manuela, Bernardo y Armando), y con Eloína Vallina Mieres, dos (José María y Aurora). Su defunción fue inscrita en el Registro Civil del Partido Judicial de Avilés el 27 de noviembre de 1941 (por Carta Orden y expediente judicial de fecha 24 de noviembre de 1941). La causa oficial de la muerte figura como “la lucha nacional contra el marxismo”, expresión típica de la documentación franquista. Está considerado víctima de la represión franquista. No consta lugar de sepultura.

Fuentes: Registro Civil de Avilés; MARTÍNEZ CORRAL, P. y CHIMENO, R., *El Castrillón de la II República y la guerra civil*, págs. 241–246.

22. Benito Rodríguez Suárez

Natural de Molleda (Corvera, Asturias), tenía alrededor de 60–63 años cuando desapareció de su domicilio en circunstancias no precisadas, presumiblemente fallecido hacia el 3 de noviembre de 1937 (otras fuentes indican diciembre). Casado con Etelvina Menéndez, era

padre de nueve hijos: Delfina, Amaro, Marina, Etelvina, Argentina, Emilia, Belarmino, José Ramón y Avelino. Su defunción fue inscrita en el Registro Civil del Partido Judicial de Avilés, Volumen 56, Folio 53, el 8 de enero de 1943, por carta orden del Juzgado, tras auto incoado por la madre del finado el 5 de enero de 1943.

La causa oficial señalada fue: *“Desapareció de su domicilio (...) siendo creencia general que falleció y estando su muerte relacionada con la lucha nacional contra el marxismo”*, fórmula habitual en la documentación franquista.

Fuentes: Registro Civil de Avilés (Vol. 56, Fº 53; también inscrito en Vol. 61, Fº 118).

23. José Ramón Rodríguez Alonso

Nacido en Lluanco (Gozón), tenía 38 años, era mecánico, casado con Amelia Fernández del Viso y padre de tres hijos. Falleció el 17 de diciembre de 1937 por “una lesión de arma blanca”, según el Registro Civil, donde fue inscrito el 10 de enero de 1938. Aunque se ha sugerido que podría tratarse del José Rodríguez trasladado desde la Quinta Pedregal y asesinado en La Lloba, la causa oficial de muerte no coincide con esta hipótesis, por lo que su vinculación con la fosa es dudosa.

Fuentes: Registro Civil de Avilés, testimonio de Ángel García.

Magnitud de la Represión Franquista en la Comarca de Avilés (1937–1939)

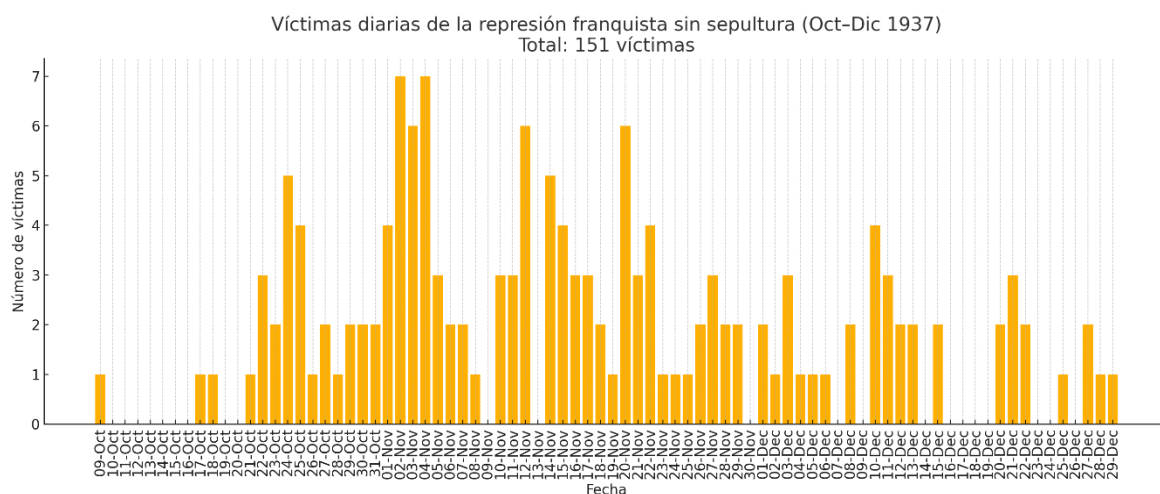
La fosa de La Lloba debe entenderse dentro del contexto más amplio de la represión franquista en Avilés y concejos cercanos tras la caída del Frente Norte. Entre el 21 de octubre de 1937 (toma de Avilés por las tropas sublevadas) y el 1 de abril de 1939 (final de la guerra), se han identificado **252 víctimas de la represión franquista en Avilés y municipios vecinos cuyos restos no tienen sepultura conocida**. Es decir, de estas personas no consta un entierro oficial en cementerio alguno, se ignora el lugar de su inhumación o simplemente nunca fueron recuperadas. En la mayoría de estos casos se trató de ejecuciones sumarias o muertes bajo custodia franquista sin procedimientos formales, donde los cuerpos a menudo fueron abandonados o enterrados en fosas comunes clandestinas. En contraste, otras víctimas de la represión que sí pasaron por un juicio militar (ejecuciones “legales”) suelen aparecer enterradas en cementerios y registradas oficialmente.

Como se aprecia, tras la caída de Avilés en octubre de 1937 hubo una oleada intensa de violencia represiva. **Noviembre de 1937** fue el mes con mayor número de asesinatos diarios, fruto de redadas masivas en la comarca: las gráficas muestran varios picos de 4–5 víctimas por día durante ese mes. Se sabe que una unidad especial de la Guardia Civil y de Falange llevó a cabo decenas de detenciones desde comienzos de noviembre; muchos de los detenidos fueron fusilados **sin proceso** en las semanas siguientes, desapareciendo sus cuerpos. En diciembre

de 1937 continuó la represión, aunque ligeramente reducida en intensidad, salvo un hecho notable: el 12 de diciembre de 1937 ocho destacados dirigentes republicanos fueron fusilados tras juicio militar en el cementerio de La Carriona (Avilés) –estos sí recibieron sepultura en una fosa común del cementerio–, mientras que otros detenidos en esas mismas redadas previas fueron ejecutados extrajudicialmente y “se ignora dónde fue inhumado su cadáver”, según las actas de la época.

A inicios de febrero de 1938 se observa otro repunte significativo de la violencia, coincidiendo con la persecución de dirigentes republicanos ocultos tras la caída del frente y de sus colaboradores: varios fueron capturados y fusilados en esos días. A partir de la primavera de 1938 la intensidad represiva en la comarca disminuye notablemente: tras mayo de 1938 prácticamente cesan las ejecuciones masivas, registrándose solo casos aislados hasta marzo de 1939 (por ejemplo, algún fugitivo abatido). En términos generales, para entonces las autoridades franquistas ya habían desarticulado y aniquilado la resistencia local.

Para ilustrar el alcance diario de la represión en su momento álgido, a continuación, se detalla en un gráfico distribución de víctimas **día a día** durante los meses más representativos (finales de 1937).



El Porqué de La Loba: Análisis y Significado

Dentro de la política represiva de los sublevados estuvo la utilización de una violencia extralegal basada en la eliminación y desaparición física de las personas que habían apoyado la causa republicana. Este tipo de violencia se enmarca en una estrategia de ocupación y "pacificación" del territorio: el terror se convirtió en una herramienta deliberada de dominio sobre la población. En total, un estudio de la Universidad Asturiana localizó **dieciocho fosas comunes** en la comarca de Avilés, distribuidas en varios concejos: 2 en Avilés, 3 en Gozón y 5 en Castrillón.

La principal fosa de la zona fue el cementerio municipal de **La Carriona** (en Avilés), utilizado tanto como lugar oficial de enterramiento de ejecutados tras juicio, como escenario extraoficial de fusilamientos nocturnos de presos sacados de la cárcel local. De hecho, los

registros del cementerio avilesino reflejan decenas de cadáveres recogidos por la Cruz Roja en los primeros meses de la posguerra, procedentes de fusilamientos en sitios cercanos (Salinas, las canteras de la ría, etc.), lo que indica que La Carriona actuó como receptor centralizado de muchas víctimas de la represión local.

En este contexto, la fosa común de La Lloba sería **una de las fosas clandestinas** utilizadas por los franquistas en la comarca de Avilés. La zona de La Lloba reunía características propicias para esas prácticas represivas de los sublevados: era un paraje suficientemente apartado como para realizar fusilamientos y ocultar los cadáveres lejos de testigos, pero a la vez de fácil acceso logístico, ya que la carretera próxima (N-632) había sido una vía de comunicación estratégica durante la guerra. La mayor parte de los testimonios y de las víctimas identificadas proceden efectivamente del entorno de Avilés, si bien también se relatan fusilamientos de personas de pueblos cercanos al lugar. Las víctimas, según se deduce de las fuentes, salían en camiones desde el cuartel de **La Quinta Pedregal** (en Avilés), que funcionaba como Oficina de Orden Público donde la Brigada de Investigación y la Falange llevaban a cabo las detenciones y torturas previas a la ejecución. De allí, los prisioneros eran trasladados extrajudicialmente a lugares apartados como La Lloba para ser fusilados, lo que proporcionaba rapidez y secreto a la represión.

Otro aspecto que subraya la importancia de La Lloba es su **persistencia en la memoria colectiva** y el esfuerzo de la sociedad civil por preservarla. Durante las décadas de la dictadura franquista e incluso durante la Transición, hablar de las fosas comunes era un tema tabú y la memoria de estos hechos permaneció relegada al ámbito privado. Con la llegada de la democracia y, especialmente, a partir de los años 2000, el movimiento de recuperación de la memoria histórica cobró fuerza en Asturias. En 2003, cuando las máquinas excavadoras amenazaban con arrasar el paraje de La Lloba para construir la autovía A-8, la rápida movilización de la **Asociación Memoria Histórica Asturiana** logró que las autoridades reconocieran oficialmente la existencia de la fosa y tomaran medidas para protegerla in situ. Este caso se convirtió en un referente a nivel estatal: fue de las primeras veces en el Estado español que una obra pública se modificó para respetar un lugar de memoria, visibilizando así la historia silenciada de las víctimas de la represión.

A raíz de esta intervención, La Lloba fue incluida en los censos oficiales de fosas comunes. En particular, figura en el proyecto de localización de fosas de la Universidad Asturiana (con coordenadas precisas) y en el Mapa de Fosas del Ministerio de Justicia, integrándose en el registro nacional de lugares de la represión. En el plano historiográfico, La Lloba aporta un caso de estudio clave para comprender la represión franquista en Asturias. Ilustra claramente la práctica de los *paseos* (sacas de detenidos y ejecuciones extrajudiciales) realizadas con rapidez y secretismo en la retaguardia. La zona de La Lloba fue utilizada deliberadamente para la

represión política de los enemigos del nuevo Estado, aprovechando la celeridad con la que podían ser cometidos los crímenes en el lugar. Es decir, los sublevados eligieron este paraje por su aislamiento (lejos de miradas indiscretas) y por su acceso directo mediante carretera, lo que les permitía deshacerse de los detenidos de forma expeditiva y luego regresar a la ciudad sin levantar sospechas. En La Lloba se materializa, a escala local, la política de exterminio y terror que el régimen franquista implementó tras su victoria: matar, ocultar los cuerpos y negar sepultura pública a los vencidos, con el fin de escarmentar a la población e imponer un olvido forzado. Por ello, el estudio minucioso de este caso contribuye de forma importante al mapeo de la geografía humana de la represión franquista.

En síntesis, la fosa común de La Lloba posee una relevancia múltiple. Por un lado, es un **lugar de memoria** emblemático en la comarca de Avilés, testimonio del sufrimiento de decenas de personas cuyos familiares aún buscan verdad y justicia. Por otro lado, es un **objeto de investigación histórica** que ha permitido documentar las tácticas represivas y las redes de complicidad que operaron en la retaguardia franquista (desde autoridades militares hasta colaboradores locales que señalaban a las víctimas).

Finalmente, en el marco actual de las políticas públicas de memoria, La Lloba representa **el desafío pendiente** de tantas fosas: pasar del conocimiento historiográfico a la acción reparadora, es decir, **exhumar e identificar** a quienes allí yacen para darles digna sepultura. El estudio realizado hasta ahora ha cimentado la base para que ese paso pueda darse con fundamento y rigor cuando llegue el momento adecuado.

Conclusiones

- **Delimitación del lugar y existencia de fosas:** La investigación ha logrado delimitar espacialmente el fenómeno represivo en La Lloba. Hoy sabemos que la zona de La Lloba fue un escenario de fusilamientos y enterramientos clandestinos, y que posiblemente alberga **varias fosas comunes**. En concreto, se ha determinado la existencia de **al menos un punto de enterramiento preciso**: la finca situada encima de la gasolinera de la autopista A-8 (correspondiente a la antigua trinchera de La Teyera). Este lugar ha sido referenciado tanto por testimonios orales como por datos de cartografía e investigación, consolidando la evidencia de una fosa común en ese punto. No se descarta que existan más enterramientos a lo largo del resto de la línea de trincheras defensivas de La Lloba.
- **Ocultamiento deliberado y rescate de la memoria:** La problemática de La Lloba radica, como en muchos otros casos, en que fue un lugar de violencia ocultado deliberadamente, al igual que las identidades de las víctimas enterradas allí. La existencia de unos **250 desaparecidos** en la comarca de Avilés durante la posguerra evidencia que la política represiva franquista cumplió su

objetivo de **no dejar rastro documental ni físico** de muchos asesinatos. Solo la persistencia de la memoria de las familias de las víctimas y los proyectos impulsados desde distintas entidades públicas han logrado arrojar luz sobre este paraje silenciado.

- **Confirmación de un punto de enterramiento identificado:** La tradicional referencia a "la fosa de La Lloba" se enriquece ahora con conocimiento específico. Se ha confirmado, mediante fuentes documentales y orales, **un punto concreto de enterramiento** en La Lloba: la mencionada trinchera/finca encima de la gasolinera (La Teyera). Esto corrobora que la fosa de La Lloba no era solo una noción vaga, sino una realidad tangible con coordenadas precisas. Esta comprobación no excluye la posibilidad de que haya otros puntos de enterramiento en los alrededores, pero sí proporciona un objetivo claro para una eventual intervención arqueológica.
- **Periodo de actividad represiva acotado y víctimas identificadas:** Se ha podido acotar temporalmente el periodo de actividad represiva en La Lloba. Las ejecuciones extrajudiciales allí comenzaron a **finales de octubre de 1937** (inmediatamente después de la ocupación de Avilés) y continuaron al menos hasta **mayo de 1938**, concentrándose la mayor intensidad de los crímenes en **noviembre de 1937**. La investigación ha recopilado un corpus significativo de víctimas y testimonios vinculados con La Lloba. En total, se han identificado **diez nombres de desaparecidos** que posiblemente fueron asesinados en este lugar, documentándose las circunstancias de algunos de ellos. Esto enriquece la narrativa histórica al aportar **rostros y historias humanas concretas** a un hecho que durante décadas fue meramente estadístico.
- **Coordinación represiva comarcal (Quinta Pedregal – La Lloba):** Se ha confirmado el nexo operativo entre **La Lloba** y el cuartel de **La Quinta Pedregal** en Avilés (centro de detención franquista en la comarca). Varios prisioneros sacados de la Quinta Pedregal fueron llevados en camiones a La Lloba para ser fusilados, lo que indica una **coordinación sistemática** en la represión a nivel comarcal. Este hallazgo vincula La Lloba con el patrón más amplio de represión organizado desde las autoridades militares establecidas en Avilés, demostrando que los crímenes en La Lloba no fueron actos aislados sino parte de un plan represivo estructurado.
- **Impacto de las alteraciones del terreno en la preservación:** Un aspecto crítico que emerge es el impacto negativo que las **alteraciones posteriores del paisaje** han tenido sobre la preservación y localización de la fosa. Aunque hoy se dispone de un amplio conocimiento documental y se han logrado localizar las antiguas trincheras sobre mapas actuales, la orografía del lugar fue modificada significativamente (por obras como la autopista). Esto implica que será necesario realizar trabajos previos de alta tecnificación, como estudios geofísicos (georradar,

sondeos, etc.), para situar con precisión las fosas que podrían hallarse bajo terreno rellenado o alterado.

- **Agotamiento de la vía documental y siguiente fase:** Tras este esfuerzo de investigación, el equipo considera que la **vía documental** (archivos escritos y testimonios orales) ha sido explotada en su mayor parte. Se han recopilado todos los datos disponibles en registros, archivos y memoria oral hasta donde ha sido posible, quedando tan solo la opción de recabar algún testimonio adicional o revisar archivos remotos con poca probabilidad de aportar información nueva. Por ende, la única forma de avanzar de manera sustancial en el esclarecimiento de La Lloba es mediante una **intervención arqueológica** sobre el terreno.
- **Necesidad de exhumación y análisis forense:** Dicha intervención arqueológica implicaría **excavar** las áreas identificadas, **recuperar** los restos óseos y cualquier evidencia asociada (casquillos, proyectiles, prendas, etc.), y proceder a su **análisis forense**. Asimismo, debería intentarse la **identificación** de los individuos hallados mediante la comparación de ADN con muestras de familiares de desaparecidos. Solo de este modo se podrá **confirmar el número exacto de víctimas**, determinar sus identidades con certeza y quizás esclarecer detalles forenses de cómo fueron asesinadas (por ejemplo, posición de los impactos de bala, presencia de ataduras, etc.).

En conclusión, la historia de la fosa común de La Lloba —antes sepultada en la memoria local— se ha convertido hoy en un caso bien documentado y reconocido públicamente. Queda pendiente el paso definitivo: traducir este conocimiento en justicia y reparación, exhumando e identificando a quienes allí yacen para cerrar, al fin, una herida abierta desde 1937.

Fuentes bibliográficas (locales)

- Martínez Corral, P. (2015). *Memoria y olvido en la Quinta Pedregal. La represión franquista en la comarca de Avilés*. Avilés: La Trókola.
- Martínez Corral, P., & Chimeno Fernández, R. (2008). *El Castrillón de la II República y la Guerra Civil*. Castrillón: Patronato Municipal de Cultura.

Fuentes archivísticas y académicas

- Universidad de Oviedo. (s.f.). *BDUO – Base de Datos de las Víctimas de la Guerra Civil y la Represión en Asturias*.
- Recuperación de Memoria Histórica en Asturias
- Geografía y Memoria de la represión
- Base de datos de las víctimas de la guerra civil y de la represión franquista en Asturias
- Actualización del Mapa de Fosas Comunes y la Base de datos de las víctimas de la guerra civil y de la represión franquista en Asturias
- Fernández Martínez, A. (2021). Informe sobre el estudio de tres fosas comunes en el concejo de Castrillón (Asturias): La Lloba (1 y 2) y Miravalles (julio-octubre de 2021). Oviedo: Instituto de Memoria Democrática del Principado de Asturias.
- TRAGSA (2022). Estudio para la delimitación de la fosa común de La Lloba (Castrillón, Asturias). Extracto técnico elaborado para el Ministerio de la Presidencia. [Documento técnico].

Fuentes hemerográficas (locales)

- Montes, I. (2008, 29 de mayo). *El Ayuntamiento publica el libro 'El Castrillón de la II República y la Guerra Civil'*. La Nueva España.
- Montes, I. (2009, 2 de octubre). *Los expertos dicen que hay más de una fosa común en La Lloba*. La Nueva España.
- Galán, J. F. (2017, 13 de agosto). *El PSOE de Avilés y Castrillón descartan ahora la perrera en la finca de La Lloba*. El Comercio (La Voz de Avilés).
- Del Río, C. (2021, 22 de octubre). *Documentan una de las tres ubicaciones de la fosa de La Lloba*. El Comercio (La Voz de Avilés).